

Uchwała Nr XII/94/2016
Rady Miejskiej w Moryniu
z dnia 26 lutego 2016 r.

w sprawie zatwierdzenia „Planu Odnowy Miejscowości Bielin na lata 2016 - 2020”

Na podstawie art. 18 ust. 2 pkt 6 ustawy z dnia 8 marca 1990 r. o samorządzie gminnym (t.j. Dz.U. z 2015 poz. 1515 ze zm.) Rada Miejska w Moryniu uchwała co następuje:


§ 1. Zatwierdza „Plan Odnowy Miejscowości Bielin na lata 2016 – 2020” w brzmieniu ustalonym w załączniku do uchwały.

§ 2. Uchwała wchodzi w życie z dniem podjęcia.


Przewodniczący Rady
Jerzy Domaradzki
Jerzy Domaradzki

Uzasadnienie:

Konieczność opracowania i zatwierdzenia dokumentu strategicznego określającego kierunki rozwoju wsi Bielin w sferze społeczno-gospodarczej poprzez realizację operacji w zakresie określonym w § 2 Rozporządzenia Ministra Rolnictwa I Rozwoju Wsi z dnia 24 września 2015 r. w sprawie szczegółowych warunków i trybu przyznawania pomocy finansowej w ramach poddziałania „Wsparcie na wdrażanie operacji w ramach strategii rozwoju lokalnego kierowanego przez społeczność” objętego Programem Rozwoju Obszarów Wiejskich na lata 2014–2020.



Gmina Moryń



Plan Odnowy Miejscowości

Bielin

na lata


2016 – 2020

Sporządziła: Anna Sobczyńska



SPIS TREŚCI:

<i>Wstęp</i>	<i>str. 3</i>
1. Charakterystyka Gminy Moryń i miejscowości Bielin	<i>str. 5</i>
1.1 Położenie gminy	<i>str. 5</i>
1.2. Położenie miejscowości	<i>str. 5</i>
1.3. Historia miejscowości	<i>str. 6</i>
1.4. Przynależność administracyjna	<i>str. 7</i>
1.5. Powierzchnia	<i>str. 7</i>
1.6. Liczba ludności	<i>str. 7</i>
2. Zasoby miejscowości Bielin	<i>str. 8</i>
2.1. Zasoby przyrodnicze	<i>str. 8</i>
2.2. Inwestycje techniczne	<i>str. 8</i>
2.3. Kultura, sport, turystyka, rekreacja	<i>str. 9</i>
2.4. Szkolnictwo	<i>str.</i>
2.5. Gospodarka i rolnictwo	<i>str. 10</i>
3. Analiza SWOT	<i>str. 10</i>
4. Planowane działania na rzecz rozwoju miejscowości w latach 2016 – 2023	<i>str. 11</i>
4.1. Działania inwestycyjne.....	<i>str. 11</i>
5. Harmonogram realizacji Planu Odnowy Miejscowości Bielin	<i>str. 12</i>
Podsumowanie	<i>str. 14</i>




WSTĘP

Rozwój i odnowa obszarów wiejskich to jedno z kluczowych wyzwań, jakie stoją przed Polską w okresie integracji z Unią Europejską. Zasadniczym jej celem jest wzmocnienie działań służących zmniejszeniu istniejących dysproporcji i różnic w poziomie rozwoju obszarów wiejskich w stosunku do terenów miejskich. Plan Odnowy Miejscowości jest jednym z najważniejszych elementów odnowy wsi, jej rozwoju oraz poprawy warunków pracy i życia mieszkańców. Sporządzenie i uchwalenie takiego dokumentu stanowi niezbędny warunek przy aplikowaniu o środki finansowe w ramach „Programu Rozwoju Obszarów Wiejskich 2014-2020”, jak przy innych funduszach z UE stanowić będzie wytyczne dla władz Gminy Moryń przy opracowaniu kierunków rozwoju miejscowości Bielin. Celem działań wskazanych w planie jest poprawa jakości życia na obszarach wiejskich poprzez zaspokojenie potrzeb społecznych i kulturalnych mieszkańców wsi oraz promowanie obszarów wiejskich. Działania te umożliwią rozwój tożsamości społeczności wiejskiej, zachowanie dziedzictwa kulturowego i specyfiki obszarów wiejskich oraz wpłyną na wzrost ich atrakcyjności turystycznej i inwestycyjnej.

W ramach działań pomocą finansową zostaną objęte projekty dotyczące:


- 1. budowy, przebudowy, remontu, modernizacji dróg gminnych,**
- 2. budowy, przebudowy, remontu lub wyposażenia obiektów:**
 - a) pełniących funkcje publiczne, społeczno-kulturalne, rekreacyjne i sportowe,**
 - b) służących promocji obszarów wiejskich, w tym propagowaniu i zachowaniu dziedzictwa historycznego, tradycji, sztuki oraz kultury,**
- 3. kształtowania obszaru przestrzeni publicznej;**
- 4. budowy remontu lub przebudowy infrastruktury związanej z rozwojem funkcji turystycznych, sportowych lub społeczno-kulturalnych;**
- 5. kultywowania tradycji społeczności lokalnej.**

Obszarem realizacji Planu Odnowy Miejscowości Bielin jest obszar tej miejscowości. Niniejsze opracowanie zawiera charakterystykę miejscowości, inwentaryzację zasobów służącą ujęciu stanu rzeczywistego, analizę SWOT, czyli mocne i słabe strony miejscowości, planowane kierunki rozwoju, przedsięwzięcia wraz z szacunkowym kosztorysem i harmonogramem działań. Plan Odnowy Miejscowości Bielin to dokument, który określa strategię działań w sferze społeczno-gospodarczej na lata 2014-2020. Niniejszy plan jest planem otwartym stwarzającym możliwość aktualizacji w zależności od potrzeb społecznych i uwarunkowań finansowych. Oznacza to, że mogą być dopisywane nowe zadania, a także to, że może zmienić się kolejność ich realizacji w zależności od uruchomienia i dostępu do funduszy UE. Uwarunkowania Planu Odnowy Miejscowości polegają na tym, że ma on zdecentralizowany, lokalny charakter, obejmuje ograniczony teren jednej miejscowości i przygotowywany jest (przy udziale przedstawicieli gminy) z inicjatywy i przez mieszkańców miejscowości. Specyfika planu polega na tym, że jest on ukierunkowany na zagadnienia cywilizacyjno-kulturowe, koncentruje się na prostych, lokalnych przedsięwzięciach, które prowadzić mają do poprawy standardu i jakości życia mieszkańców. Ma mniej pro-gospodarczy, a bardziej pro-społeczny i pro-kulturowy charakter. I dzięki temu może stanowić doskonale uzupełnienie strategii rozwoju całej gminy, która zazwyczaj koncentruje się na zagadnieniach infrastrukturalnych i gospodarczych. Celem planu jest podtrzymanie lub odtworzenie atrakcyjności wsi jako miejsca zamieszkania i zaplanowanie oraz przeprowadzenie tego w sposób dostępny, oczekiwany i popierany oraz wykonalny dla lokalnej społeczności. Jest to szczególnie ważne w dzisiejszej sytuacji, gdy miasta oferują konkurencyjną alternatywę zamieszkania, a rolnictwo traci swą atrakcyjność jako źródło utrzymania, co prowadzi m.in. do migracji młodych ludzi, szczególnie tych lepiej wykształconych ze wsi do miasta. Idea odnowy wsi wyrasta z przekonania, że odnowiona, doinwestowana i ożywiona kulturowo wieś odzyska swoją atrakcyjność jako miejsce zamieszkania, zapewni swoim mieszkańcom godziwy standard i jakość życia



oraz zdoła zatrzymać młodzież na miejscu. Nie jako „mini-miasto”, wysoko zurbanizowana i konkurująca z ośrodkami miejskimi bogactwem oferty, ale właśnie jako „nowa wieś”, nowoczesna, lecz ceniąca i zachowująca swój wiejski charakter i kulturową specyfikę. Plan Odnowy ma więc charakter „planu małych kroków”, ale w kierunku wielkich celów. Małych kroków, które podejmowane przez mieszkańców przy finansowym i organizacyjnym wsparciu gminy doprowadzić mają do trwałej poprawy miejscowych warunków życia. Korzyści wynikające z posiadania Planu Odnowy:

1. Plan umożliwi efektywne gospodarowanie zasobami takimi, jak środowisko, ludzie, infrastruktura i środki finansowe.
2. Zapisanie tego procesu w formie dokumentu umożliwi stałą ocenę postępów i korygowanie błędów przez wszystkich członków społeczności lokalnej.
3. Dokument umożliwi zaangażowanie władz lokalnych oraz mieszkańców w planowanie swojej przyszłości. Uwzględnienie różnych opinii, pomysłów i koncepcji często wymaga consensusu. Osiągnięty na drodze otwartej dyskusji pozwala na wypracowanie strategii, z którą będzie identyfikowała się społeczność lokalna.
4. Tworzenie Planu Odnowy sprzyja realistycznej ocenie mocnych i słabych stron miejscowości a przeto przyjrzenie się możliwościom oraz potencjalnym problemom, które mogą się pojawić w przyszłości. W ten sposób można uniknąć wielu trudności. Podstawą tworzenia Planu Odnowy jest zdanie sobie sprawy z lokalnych zasobów i potencjałów, zmobilizowanie ich, zainwestowanie w rozwój i stworzenie systemu działań partnerskich tak, aby uzyskać efekt żywiłowego przyrastania inicjatyw i kumulowania się ich skutków. Projekt wprowadzonych do Planu zadań powstał w oparciu o wytyczne środowiska lokalnego i konsultacji społecznych.

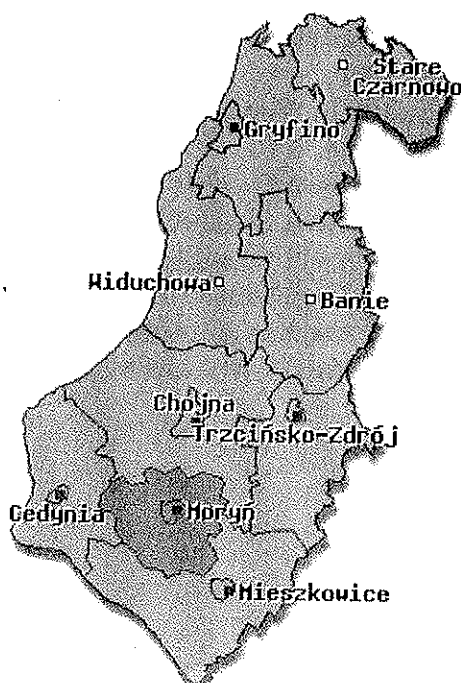


1. CHARAKTERYSTYKA GMINY MORYŃ I MIEJSCOWOŚCI BIELIN

1.1. Położenie gminy

Gmina Moryń Gmina Moryń położona jest w południowo – zachodniej części Województwa Zachodniopomorskiego, na pograniczu Pojezierza Myśliborskiego i Równiny Gorzowskiej. Jest gminą o charakterze rolniczo –turystycznym. Wraz z otaczającymi gminami tworzy Powiat Gryfiński i jest jedną z jednostek samorządowych stopnia podstawowego. Gmina Moryń graniczy z gminami: Chojna, Cedynia oraz Mieszkowice, które mają bezpośrednią styczność z granicą państwa. Gmina obejmuje 9 sołectw. Siedzibą organów gminy jest miasto Moryń -centralnie położone na terenie gminy.


Rys. 1. Lokalizacja gminy Moryń na mapie powiatu gryfińskiego



Źródło: www.gminypolskie.pl

1.2. Położenie miejscowości

Wieś Bielin położona jest w południowo-zachodniej części województwa zachodniopomorskiego w gminie Moryń w odległości 12 km od granicy Niemiec. Odległość miejscowości Bielin od miasta Moryń to około 7 km. Zabudowa miejscowości skoncentrowana jest wzdłuż drogi wojewódzkiej nr 125 oraz drogi gminnej.



1.3. *Historia miejscowości*

Bielin, pierwotna nazwa Belin, pojawia się po raz pierwszy w zapisie kronikarskim w roku 1336. Należał on już wtedy do ziemi Chojeńsko-Cedyńskiej. Jak wynika z historycznych wzmianek źródłowych z X wieku ziemie położone w dorzeczu rzek Warty, Myśli i Rurzyca zamieszkały były przez słowiańskie plemię Licikawików z ich stolicą w Cedyni. 24 czerwca 972 roku pod Cedynią (18 km od Bielina) stanęły naprzeciw siebie, po raz pierwszy w dziejach wojska polskie i niemieckie. Armia Niemiecka poniosła klęskę. Bitwa pod Cedynią pierwszą, historyczną, zwycięską bitwą Polski z Niemcami.

W drugiej połowie XIII wieku doszło do wojny, w wyniku której Brandenburgia zagarnęła ziemię chojeńską i w 1270 roku osadziła nowomarchijską władzę. Po 675 latach niemieckiego panowania w 1945 roku na ziemię Chojeńską wkroczyła radziecka armia pancerna 1 frontu białoruskiego, a tuż za nią grupa operacyjna Wojska Polskiego kolejno wyzwalała: 3 lutego- Bielin, Cedynię, Moryń, 4 lutego - Mieszkowice,, 5 lutego - Chojnę i Czelin oraz 7 lutego - Gozdowice i Siekierki. Tak więc ziemia chojeńska odegrała ważną rolę w ofensywie zimowej Armii Radzieckiej, stanowiąc rejon koncentracji i podstawy wejściowej dla 1 frontu Białoruskiego i Armii Wojska Polskiego w zwycięskiej operacji berlińskiej.


Aktualnie wieś znana jest przede wszystkim ze Stadniny Koni założonej w 1953 r. Znajduje się tu:

- pałac barokowy z II połowy XVIII wieku
- park z cennym starym drzewostanem m.in. Topole o obwodzie 510 cm, Wiąz 420 cm, Lipy, Jesiony, Kasztanowce, Buk Czerwony, Derenie.

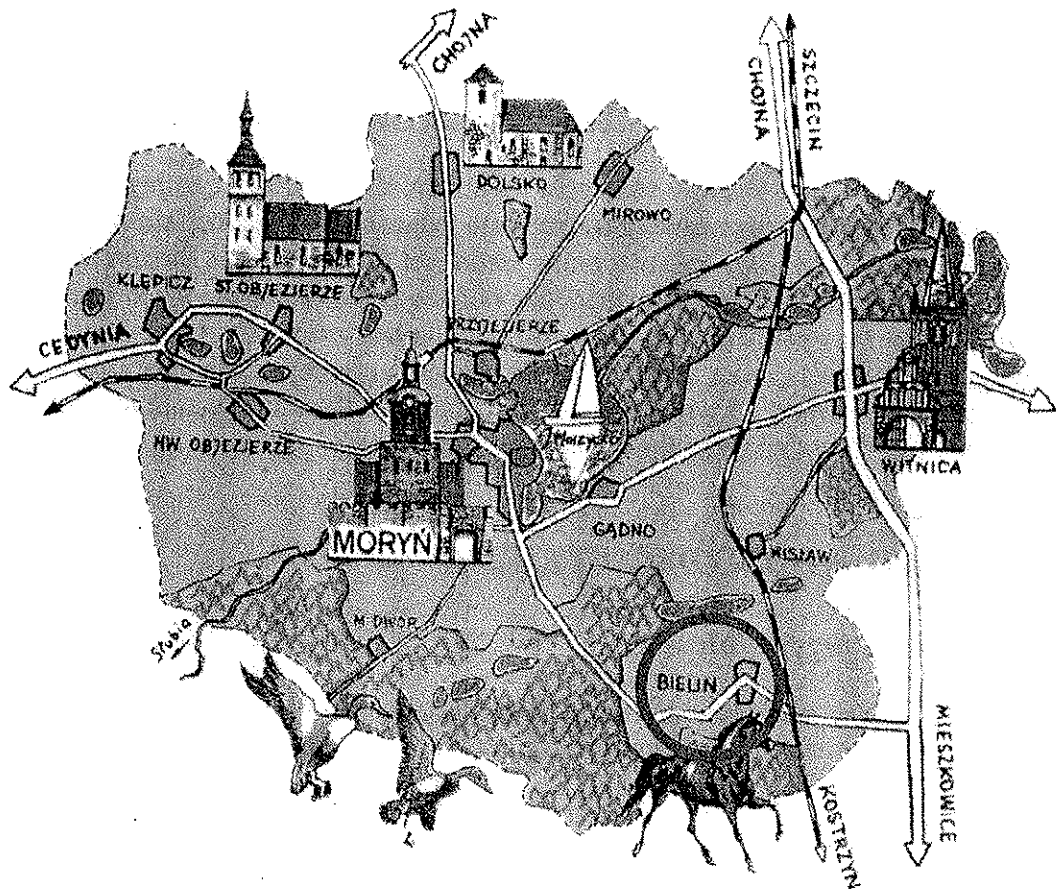
- w 1337 r. kościół parafialny miał 4 łany, znajdował się pod patronatem rodzin:

Mornerów, później Bornstedtów, Werbelowów, Steinbecków.

Kościół z końca XV wieku zbudowany został z kamieni narzutowych i cegły. Przebudowano go XVII wieku. Dzwony z 1518 i 1617 roku. Na wyposażeniu jest kielich mszalny z 1325 r. ufundowany przez Ulryka Reichenwalde. W miejscowości znajduje się również cmentarz komunalny. Na północ od wsi znajduje się niewielkie jezioro Bielin (Bielińskie) o powierzchni 54 ha. Maksymalna głębokość 12 m.



Rys. 2. Lokalizacja miejscowości Bielin na mapie gminy Moryń



Źródło: Gmina Moryń

1.4. *Przynależność administracyjna*

Przynależność administracyjna miejscowości wg stanu na rok 2015 jest następująca:

- ✓ województwo: **Zachodniopomorskie**
- ✓ powiat: **Gryfiński**
- ✓ gmina: **Moryń**

Sołectwo Bielin jest jednym z dziewięciu sołectw przynależnych do Gminy Moryń.

1.5. *Powierzchnia*

Ogólna powierzchnia miejscowości Bielin wynosi 3016,713 ha.

1.6. *Liczba ludności*

Liczbę mieszkańców sołectwa w poszczególnych kategoriach wiekowych przedstawia tabela nr 5.




Tabela nr 1: Ludność sołectwa Bielin wg grup wiekowych

L.p.	GRUPA WIEKOWA	LICZBA OSÓB
1	do lat 18	102
2	19-35 lat	116
3	36-55 lat	129
4	56 lat i więcej	118
5	ogółem	465

Źródło: GUS Bank Danych Lokalnych

W Bielinie zamieszkuje obecnie 465 osób. Społeczność ta charakteryzuje się wysokim zróżnicowaniem wiekowym. Także struktura zawodowa nie jest jednorodna. Z jednej strony z uwagi na obecność na terenie miejscowości dużego zakładu pracy jakim jest Stadnina Koni Bielin część mieszkańców właśnie tam uzyskało zatrudnienie, gro mieszkańców podjęło pracę także w innych formach zatrudnienia, jakimi są okoliczne zakłady pracy oraz prywatne firmy. Nie bez znaczenia również w tej kwestii jest emigracja za pracą za granicę, czemu także sprzyja bliskość granicy z Niemcami. Pozostała grupa w wieś produkcyjnym przebywa od wielu lat na bezrobociu. Źródłem utrzymania mieszkańców Bielina są także, renty, zasiłki dla bezrobotnych, zasiłki pomocy społecznej.

2. ZASOBY MIEJSCOWOŚCI BIELIN

2.1. Zasoby przyrodnicze

Teren gminy ukształtowany został przez lądolód skandynawski w czasie ostatniego zlodowacenia. Charakterystyczna urozmaicona rzeźba terenu, duża liczba jezior oraz urozmaicona bogata rzadkie gatunki fauny i flory to największe bogactwo gminy Moryń.

Miejscowość Bielin usytuowana jest w południowej części gminy.

Wśród najcenniejszych gatunków fauny i flory występujących w miejscowości Bielin i jego okolicach wymienić należy:

- ✓ płazy – traszka grzebieniasta, traszka zwyczajna, grzebiuszka ziemna, kumak nizinny, ropucha zielona, rzekotka drzewna, kumak nizinny, rzekotka drzewna, żaba jeziorowa, żaba trawna, żaba moczarowa, żaba wodna;
- ✓ ptaki – perkoz, perkoz dwuczuby, bąk, czapla siwa, bocian biały, łabędź niemy, gęgawa, krakwa, płaskonos, czernica, błotniak stawowy, wodnik, żuraw, kszyc,
- ✓ rośliny – bluszcz zwyczajny (ochrona częściowa), Buk Czerwony.

2.2. Infrastruktura techniczna

- Droga wojewódzka nr 125 (Wierzchlas- Moryń- Cedynia-Granica Państwa),
- Droga powiatowa nr 1411Z (Bielin- Gądno),
- Droga Gminna,
- Sieć wodociągowa (hydrofornia zaopatrująca w wodę tylko miejscowość Bielin, która jest w 100% zwodociągowana),
- Sieć energetyczna,
- Sieć telefoniczna,
- Internet,
- Sieć kanalizacyjna tylko częściowa, odbiorcą jest Inchow zlokalizowany w Stadninie Koni Bielin,



- Sieć kanalizacji deszczowej tylko w drodze gminnej.

W Bielinie brakuje sieci kanalizacyjnej dla całej miejscowości z przepompownią ścieków do Morynia lub z lokalną niedużą oczyszczalnią ścieków w Bielinie. Ścieki ze zbiorników bezodpływowych odbierane są przez Zakład Gospodarki Komunalnej i Mieszkaniowej w Moryniu i dostarczane do moryńskiej oczyszczalni ścieków. Gospodarką odpadami komunalnymi na terenie gminy Moryń zajmuje się powołany w 2012r. Związek Gmin Dolnej Odry zlokalizowany w Chojnie. Odpady odbierane są przez podmioty wyłonione w drodze przetargu przez ZGDO. Miejscowość Bielin korzysta wyłącznie z gazu płynnego w butlach – propan – butan.

2.3. Kultura, sport, turystyka, rekreacja

Większość placówek kulturalnych i sportowych koncentruje się w Moryniu. Panuje powszechne odczucie, że w okresie ostatnich lat zmalał poziom uczestnictwa społeczności gminy w życiu kulturalnym. Należy wziąć pod uwagę fakt, że zmienił się model uczestnictwa w kulturze. Dlatego też priorytetem w dziedzinie kultury powinno być z jednej strony wykorzystanie potencjału kulturalnego Gminy dla jej promocji wewnątrz, a z drugiej strony wykorzystanie potencjału kulturalnego Gminy dla jej promocji na zewnątrz, poprzez wzmocnienie istniejących i pobudzenie nowych potrzeb kulturalnych wśród jego mieszkańców. Na terenie miejscowości Bielin istnieje Ośrodek Kulturalno- Sportowy, w którym mieszkańcy mogą się spotkać. W ramach codziennej działalności prowadzonej przez Sołectwo Bielin znajdują się stałe imprezy, a mianowicie:


- Zabawa Mikołajkowa dla Dzieci,
- Dzień Babci i Dziadka,
- Dzień Kobiet,
- Dzień Matki,
- Dzień Dziecka,
- Festyn sportowo- rekreacyjny,
- Spotkania wigilijne.

Ponadto mieszkańcy mogą wynajmować świetlicę na organizację imprez okolicznościowych. Funkcjonuje również świetlica środowiskowa, oraz świetlica wiejska.

Mieszkańcy chcieliby aby powstał klub sportowy, jednakże z uwagi na brak dostatecznej infrastruktury sportowej w chwili obecnej jest to nie możliwe. Na terenie miejscowości funkcjonuje ogólnodostępny plac zabaw, który wymaga gruntownej przebudowy i wymiany elementów.

2.4. Szkolnictwo

Ustawa o systemie oświaty nałożyła na gminy obowiązek prowadzenia przedszkoli, klas zerowych oraz szkół podstawowych i gimnazjum. Obowiązek ten gmina realizuje jako zadanie własne o charakterze obligatoryjnym wynikającym z ustawy o samorządzie gminnym. Na terenie Gminy Moryń położone są 3 placówki oświatowe: 1 przedszkole miejskie (Moryń), 1 filialna szkoła podstawowa (Witnica) oraz Zespół Szkół w Moryniu, w którym mieści się Szkoła Podstawowa im. st. sirż. M. Majchrzaka i Gimnazjum Publiczne im. Jana Pawła II . W chwili obecnej 137 dzieci w wieku szkolnym uczęszcza do Filialnej Szkoły Podstawowej w Witnicy, zaś do Zespołu Szkół w Moryniu uczęszcza ponad 500 uczniów. Większość uczniów do szkół dowożona jest autobusami.



2.5. Gospodarka i rolnictwo

Bielin jest wsią rolniczą. Obecnie gospodarstwa o łącznej powierzchni 516,96 ha prowadzi 10 rolników indywidualnych, oraz jedno duże gospodarstwo rolne- Stadnina Koni Bielin sp. z o.o . Średnia wielkość gospodarstwa rolnego wynosi 24,62 ha. Gospodarstwa ukierunkowane są głównie na uprawę roślinną (zboża, rzepak, kukurydza).


W Bielinie są trzy podmioty prowadzące działalność tj.:

- Dwa sklepy spożywczo- przemysłowe,
- Stadnina Koni Bielin

3. ANALIZA SWOT

Tabela nr 2: Analiza SWOT miejscowości Bielin

MOCNE STRONY	SŁABE STRONY
<ul style="list-style-type: none"> • bliskość granicy z Niemcami • czyste środowisko naturalne • zabudowa zagrodowa i jednorodzinna stwarzająca potencjalne warunki do tworzenia gospodarstw agroturystycznych, • bliskość jezior- Jezioro Bielińskie oddalone około 1,5 km od miejscowości, oraz Jezioro Morzycko oddalone około 7 km od miejscowości Bielin, • duża ilość ciekawych imprez kulturalnych, • istnienie świetlicy wiejskiej i placu zabaw, • brak przemysłu, 	<ul style="list-style-type: none"> • wysokie bezrobocie, • brak dostatecznej komunikacji publicznej, • brak kanalizacji, • zły stan drogi gminnej, • niski dochód do budżetu gminy, a duże wydatki (wysokie potrzeby na realizację nowej i zmodernizowanie istniejącej infrastruktury technicznej np. kanalizacja), • niskie dochody indywidualnych gospodarstw rolnych (brak funduszy na inwestycje), • niski standard życia mieszkańców, • brak perspektyw dla młodzieży, • brak planu zagospodarowania przestrzennego.
SZANSE	ZAGROŻENIA CE
<ul style="list-style-type: none"> • możliwość uzyskania środków zewnętrznych z funduszy UE • Geopark – kraina polodowcowa – idea mocno propagowana przez stronę niemiecką może w przyszłości stanowić główną siłę napędzającą rozwój turystyczny regionu, • dopłaty bezpośrednie dla rolnictwa, • promocja miejscowości. 	<ul style="list-style-type: none"> • wymóg posiadania wkładu własnego gminy w kosztach realizowanych zadań przy wsparciu z funduszy UE, • zasada refundacji, która wymusza na samorządzie zabezpieczenia pełnej kwoty potrzebnej na wykonanie kolejnych etapów inwestycji, • emigracja ludzi młodych, • bieda • zły wygląd miejscowości i zła jej ocena.



4. PLANOWANE DZIAŁANIA NA RZECZ ROZWOJU MIEJSCOWOŚCI W LATACH 2016–2023

4.1. Działania inwestycyjne

W latach 2016 -2023 planuje się realizację następujących działań inwestycyjnych:

- 1) **Remont oraz doposażenie świetlicy wiejskiej w Bielinie oraz modernizacja placu zabaw.**

CEL:

Świetlica jest dla wsi ważnym elementem życia społecznego, miejscem zebrań sołeckich, zabaw, codziennych spotkań dzieci, młodzieży i dorosłych. Prawidłowo funkcjonująca wiejska świetlica łączy w sobie funkcje domu kultury, klubo-kawiarni, świetlicy środowiskowej, sali balowej, punktu informacji z dostępem do Internetu, a często jest także miejscem rywalizacji sportowej (tenis stołowy, piłkarzyki, szachy, itp.). Dobrym uzupełnieniem dla prawidłowo funkcjonującej świetlicy będzie zmodernizowany plac zabaw dla dzieci, który znajduje się tuż przy świetlicy, aby rozszerzyć możliwości spędzania wolnego czasu.

Celem realizacji działania jest poprawa warunków życia i edukacji mieszkańców wsi oraz umożliwienie dostępu do informacji (Internetu) poprzez stworzenie świetlicy, oraz placu zabaw:

- stały (w godzinach funkcjonowania świetlicy), bezpłatny dostęp do Internetu,
- możliwość nauki z wykorzystaniem Internetu,
- możliwość odrabiania lekcji,
- możliwość rozwijania zainteresowań i twórczego spędzania wolnego czasu poprzez uczestnictwo w różnorodnych zajęciach,
- możliwość organizowania zebrań mieszkańców wsi oraz różnego rodzaju kursów i szkoleń,
- możliwość aktywnego wypoczynku,
- bezpieczne miejsce zabaw dla najmłodszych mieszkańców miejscowości.

Zakres prac:

Remont świetlicy można podzielić ze względu na charakter i zakres robot na: roboty budowlane wewnętrzne, roboty sanitarne, roboty elektryczne, roboty budowlane zewnętrzne, roboty na zewnątrz budynku (dalsza część elewacji, wejście do świetlicy). Po za robotami budowlanymi zakupione zostanie także wyposażenie świetlicy tj. m.in.: meble, zestawy komputerowe, router do obsługi trzech stanowisk komputerowych, wyposażenie kuchenne, oraz inne drobniejsze wyposażenie typu wycieraczki, firany, pojemniki na mydło, uchwyty na ręczniki itp.

Modernizacja placu zabaw przy świetlicy obejmować będzie przygotowanie terenu, ogrodzenie placu panelami ogrodzeniowymi, montaż następującego wyposażenia: huśtawka wahadłowa podwójna, huśtawka typu bocianie gniazdo, dwa bujaki na sprężynie, huśtawka wagowa, karuzela, urządzenie



modułowe ze zjeżdżalniami i drabinkami, pięć ławek, kosze na śmieci, tablica informacyjna oraz stojak na rowery.

2) Budowa boisk sportowych

CEL:

Boisko sportowe to ważny element infrastruktury sportowej każdej miejscowości. W miejscowości Bielin znajduje się kilku hektarowa działka będąca własnością gminy Moryń, którą mieszkańcy chcieliby zagospodarować pod boiska sportowe do piłki nożnej i piłki siatkowej. Utworzenie boisk sportowych przyczyni się poprawy warunków życia mieszkańców i stworzy dogodne warunki spędzania wolnego czasu wśród dzieci i młodzieży. W przyszłości może być miejscem organizacji imprez sportowo-rekreacyjnych.

Zakres prac:

Budowę boisk sportowych w pierwszej kolejności należy rozpocząć od zmiany Studium uwarunkowań i kierunków zagospodarowania przestrzennego dla przedmiotowego terenu, oraz opracowania dla niego miejscowego planu zagospodarowania przestrzennego, gdyż przedmiotowa działka jest gruntem rolnym klasy III. Z uwagi na ukształtowanie terenu konieczne będzie nawiezenie ziemi, a następnie jego zadarnienie. Zakupione i wkopane zostaną bramki do gry w piłkę nożną, oraz słupki do gry w piłkę siatkową a także siatki i piłki, oraz ławki, kosze na śmieci, stojaki na rowery. Zostaną także postawione dwie wiaty rekreacyjne.

3) Przebudowa drogi gminnej w miejscowości Bielin działka nr 180 obr. Bielin

CEL:

Przebudowa drogi gminnej w miejscowości Bielin na odcinku od świetlicy wiejskiej do przejazdu kolejowego przyczyni się do poprawy bezpieczeństwa na drodze a poprzez poprawę nawierzchni zwiększy komfort i płynność jazdy co wpłynie korzystnie, zmniejszając ilość emisji spalin do środowiska. Przebudowa drogi poprawi również estetykę miejscowości.


Zakres prac:

Planowane jest odtworzenie konstrukcji drogi, wykonanie nowej nawierzchni asfaltowej oraz ciągu pieszego z kostki betonowej, regulacja pionowa studni rewizyjnej kanalizacji sanitarnej oraz wpustów ulicznych kanalizacji deszczowej. Zadanie obejmuje także wykonanie wjazdów do posesji i wjazd na drogę powiatową.


5. HARMONOGRAM REALIZACJI PLANU ODNOWY MIEJSCOWOŚCI BIELIN

Źródła finansowania zadań objętych Planem Odnowy Miejscowości Nowe Objezierze:


- 1) środki własne budżetu Gminy,



- 2) środki Europejskiego Funduszu Rolniczego na rzecz Rozwoju Obszarów Wiejskich (EFRROW) w ramach Programu Rozwoju Obszarów Wiejskich na lata 2014 – 2020.
- 3) inne środki krajowe poza budżetem Gminy.




Zadanie	termin realizacji	Zakres rzeczowy	Szacunkowy koszt zadania (w PLN brutto)	Źródło oraz wielkość dofinansowania
Remont oraz doposażenie świetlicy wiejskiej w Bielinie oraz modernizacja placu zabaw	2016-2020	1. Roboty budowlane wewnętrzne. 2. Roboty budowlane zewnętrzne. 3. Modernizacja Placu zabaw dla dzieci.	75 000,00	Program Rozwoju Obszarów Wiejskich na lata 2014 – 2020, – 47 722,50 zł Budżet Gminy Moryń – 27 277,50 zł
Budowa boisk sportowych	2016-2019	1. Dokumentacja planistyczna. 2. Wyrównanie terenu i jego zadarnienie. 3. Zakup i montaż planowanej infrastruktury.	70 000,00	Program Rozwoju Obszarów Wiejskich na lata 2014 – 2020, – 44 541,00 zł Budżet Gminy Moryń – 25 459,00 zł
Przebudowa drogi gminnej w miejscowości Bielín działka nr 180 obr. Bielín	2016-2019	1. Wykonanie nawierzchni asfaltowej. 2. Przebudowa ciągu pieszego. 3. Regulacja studni kanalizacji sanitarnej.	743 710,76	Program Rozwoju Obszarów Wiejskich na lata 2014 – 2020, - 473 223,00 zł Budżet Gminy Moryń – 270 487,76 zł



PODSUMOWANIE

Słabo rozwinięta infrastruktura techniczna i społeczna obszarów wiejskich stanowi jedną z barier ich rozwoju, zarówno pod względem społecznym, jak i gospodarczym. Wychodząc naprzeciw w/w problemom podejmujemy działania, które mają na celu zminimalizowanie dysproporcji między wsią, a miastem, poprawę jakości życia kulturowego w miejscowości Bielin a także wzrost atrakcyjności turystycznej. Istotny element działań w ramach Programu stanowi pobudzenie aktywności środowisk lokalnych oraz stymulacja współpracy na rzecz rozwoju i promocji wartości związanych z miejscową specyfiką społeczną i kulturową. Celem inwestycji jest, uatrakcyjnienie miejscowości Bielin, jako miejsca zamieszkania oraz miejscowości turystycznej.



Załącznik do Uchwały Nr XII/94/2016
Rady Miejskiej w Moryniu
z dnia 26 lutego 2016 r.
