

Moryń, dnia 16.09. 2013 r.

RADA MIEJSKA w MORYNIU
Plac Wolności 1
74-503 MORYŃ

**Pan/i
a/a
Radny/a Rady Miejskiej
w Moryniu**

Or.0012.5.2013

Uprzejmie zawiadamiamy, że w dniu **23 września 2013r. o godz.17.00** w Miejskim Ośrodku Kultury w Moryniu odbędzie się wspólne posiedzenie **Komisji Rady Miejskiej w Moryniu.**

W załączeniu przesyłamy porządek posiedzenia.

*Przewodniczący Komisji
Jerzy Domaradzki
Marian Cysewski*

**Porządek wspólnego posiedzenia Komisji Rady Miejskiej w Moryniu
w dniu 23 września 2013r.**

1. Otwarcie posiedzenia i stwierdzenie quorum.
2. Przyjęcie protokołu z poprzedniego posiedzenia Komisji
3. Ustanowienie porządku posiedzenia.
4. Rozpatrzenie projektów uchwał:
 - a) w sprawie zatwierdzenia taryf za zbiorowe zaopatrzenie w wodę prowadzone przez Urząd Miejski w Moryniu (*kompletna dokumentacja dotycząca projektu uchwały – do wglądu w Biurze Rady*),
 - b) w sprawie uchwalenia miejscowego planu zagospodarowania przestrzennego dla terenu w obrębie 1 miasta Moryń,
 - c) w sprawie przystąpienia do sporządzenia miejscowego planu zagospodarowania przestrzennego dla części obszaru miasta Moryń w obrębie 1 w granicach działki o numerze ewidencyjnym 2,
 - d) w sprawie udzielenia dotacji dla jednostki OSP Moryń z przeznaczeniem na dofinansowanie zakupu ubiorów bojowych,
 - e) w sprawie uchwalenia zmiany wieloletniej prognozy finansowej Gminy Moryń na lata 2013-2026,
 - f) w sprawie w sprawie zmian w budżecie Gminy Moryń na rok 2013.
5. Informacja o przebiegu wykonania budżetu Gminy Moryń za I półrocze 2013 r.
6. Informacja o stanie realizacji zadań oświatowych za rok szkolny 2012/2013.
7. Wolne wnioski i zapytania.
8. Zamknięcie posiedzenia komisji.

1. The first part of the document discusses the importance of maintaining accurate records of all transactions and activities. It emphasizes that this is crucial for ensuring transparency and accountability in the organization's operations.

2. The second part of the document outlines the various methods and tools used to collect and analyze data. It highlights the need for consistent data collection procedures and the use of advanced analytical techniques to derive meaningful insights from the data.

3. The third part of the document focuses on the implementation of data-driven decision-making processes. It describes how the collected data is used to identify trends, assess risks, and make strategic decisions that align with the organization's goals and objectives.

4. The fourth part of the document discusses the challenges and limitations of data analysis. It acknowledges that while data provides valuable insights, it is not infallible and must be interpreted with care and context. It also mentions the importance of data security and privacy in handling sensitive information.

5. The fifth part of the document provides a summary of the key findings and conclusions. It reiterates the importance of a robust data management system and the continuous monitoring and evaluation of data-driven strategies to ensure their effectiveness and relevance over time.

6. The final part of the document offers recommendations for future research and practice. It suggests exploring new data sources and analytical methods to further enhance the organization's data capabilities and decision-making processes.

7. In conclusion, the document emphasizes that data is a powerful asset that, when managed and analyzed correctly, can provide significant value to the organization. It calls for a commitment to data integrity, transparency, and continuous improvement in data management practices.

a)

**Uchwała Nr XXVI/ /2013
Rady Miejskiej w Moryniu
z dnia 2013 r.**

**w sprawie zatwierdzenia taryf za zbiorowe zaopatrzenie w wodę
prowadzone przez Urząd Miejski w Moryniu**

Na podstawie art. 24 ust.1 ustawy z dnia 7 czerwca 2001r o zbiorowym zaopatrzeniu w wodę i zbiorowym odprowadzaniu ścieków (tekst jednolity: Dz.U. z 2006r. Nr 123 poz. 858; zm.: Dz.U. z 2007r. Nr 147, poz.1033; z 2009r. Nr 18, poz.97; z 2010r. Nr 47, poz.278, Nr 238, poz.1578; z 2012r., poz.951 i 1513), Rada Miejska w Moryniu uchwala, co następuje:

§ 1. Zatwierdza się taryfy dla zbiorowego zaopatrzenia w wodę przez Urząd Miejski w Moryniu dla odbiorców w miejscowości Macierz w następujących wysokościach:

Tabela 1. Wysokość cen i stawek opłat za dostarczoną wodę

Lp.	Taryfowa grupa odbiorców	Wyszczególnienie	Cena netto	Cena brutto	Jednostka miary
1.	Gospodarstwa domowe, przemysłowi i pozaprzemysłowi odbiorcy usług	Cena za 1m ³ dostarczonej wody	3,31	3,57	zł/m ³

Tabela 2. Wysokość opłaty abonamentowej

Lp.	Taryfowa grupa odbiorców	Cena netto	Cena brutto	Jednostka miary
1.	Dla odbiorcy rozliczanego wg wodomierza głównego dla dostarczenia wody za punkt rozliczeniowy	10,00	10,80	zł/m-c za punkt rozliczeniowy

§ 2. Taryfy określone w tabelach w § 1 obowiązują przez 1 rok, tj. od dnia 01 listopada 2013 r. do 31 października 2014 r.

§ 3. Traci moc Uchwała Nr XXIV/181/2013 Rady Miejskiej w Moryniu z dnia 27 czerwca 2013r. w sprawie przedłużenia terminu obowiązywania dotychczasowych cen i opłat za zbiorowe zaopatrzenie w wodę prowadzone przez Urząd Miejski w Moryniu.

§ 4. Uchwała wchodzi w życie z dniem podjęcia.

Przewodnicząca Rady Miejskiej

Jadwiga Fragstein - Niemsdorff

RADCA PRAWNY

Piotr Marcinkowski

Uzasadnienie

Zgodnie z ustawą o zbiorowym zaopatrzeniu w wodę i zbiorowym odprowadzeniu ścieków (Dz.U. z 2006r. nr 123 poz. 858 ze zm.) taryfy podlegają zatwierdzeniu w drodze uchwały rady gminy i obowiązują przez 1 rok.

Burmistrz Morynia złożył wniosek o zatwierdzenie taryfy, która obowiązywać będzie od dnia 1 listopada 2013 r. do dnia 31 października 2014 r.

Ceny i stawki opłat zawarte w taryfach określono na podstawie niezbędnych przychodów dla prowadzenia działalności w zakresie zbiorowego zaopatrzenia w wodę.

Podstawę do określenia taryfy stanowiły (zgodnie z wymogami przepisów prawa) dane z ewidencji księgowej Urzędu Miejskiego w Moryniu.

Przy rozliczeniach za dostarczaną wodę dla odbiorców usług ustalono taryfę składającą się z opłaty abonamentowej oraz opłaty za 1m³ dostarczonej wody.

Zestawienie taryfowych cen i stawek opłat za zaopatrzenie w wodę i odprowadzanie ścieków w zależności od wyposażenia nieruchomości w wodomierze i urządzenia pomiarowe oraz rodzaju usługi

Lp.	Wyszczególnienie	Taryfowa grupa odbiorców usług		
		grupa 1	grupa 2	grupa 3
0	1	2	3	4
1	Stawki opłat abonamentowych - zestawienie składników			
	1) stawka opłaty abonamentowej za usługę odczytu wodomierza gł. lub urządzenia pomiarowego, na odbiorcę w zł/okres rozliczeniowy	40,11	0,00	0,00
	1a) okres rozliczeniowy (odczytowy) w m-cach:			
	i) dla dostarczania wody	12	0	0
	ii) dla dostarczania wody i odprowadzania ścieków	0	0	0
	iii) dla odprowadzania ścieków	0	0	0
	2) stawka opłaty abonamentowej za usługę odczytu wodomierza dodatkowego, mierzącego ilość wody bezpowrotnie zużytej, na odbiorcę w zł/okres rozliczeniowy	0,00	0,00	0,00
	2a) okres rozliczeniowy (odczytowy) w m-cach:			
	i) dla dostarczania wody	0	0	0
	ii) dla dostarczania wody i odprowadzania ścieków	0	0	0
	iii) dla odprowadzania ścieków	0	0	0
	3) stawka opłaty abonamentowej za usługę odczytu wodomierza przy punkcie czerpalnym wody w budynku wielolokalowym (lub wodomierza "lokalowego"), na odbiorcę w zł/okres rozliczeniowy	0,00	0,00	0,00
	3a) okres rozliczeniowy (odczytowy) w m-cach:			
	i) dla dostarczania wody	0	0	0
	ii) dla dostarczania wody i odprowadzania ścieków	0	0	0
	iii) dla odprowadzania ścieków	0	0	0
	4) stawka opłaty abonamentowej za rozliczenie należności za ilość dostarczonej wody lub ilość odprowadzonych ścieków, na odbiorcę w zł/okres rozliczeniowy	40,00	0,00	0,00
	4a) okres rozliczeniowy w m-cach:			
	i) dla dostarczania wody	12	0	0
	ii) dla dostarczania wody i odprowadzania ścieków	0	0	0
	iii) dla odprowadzania ścieków	0	0	0
	5) stawka opłaty abonamentowej za utrzymanie w gotowości urządzeń wodociągowych, na punkt rozlicz., na odbiorcę w zł/okres rozliczeniowy	3,33	0,00	0,00
	5a) okres rozliczeniowy w m-cach	1	1	1
	6) stawka opłaty abonamentowej za utrzymanie w gotowości urządzeń kanalizacyjnych, na punkt rozlicz., na odbiorcę w zł/okres rozliczeniowy	0,00	0,00	0,00
	6a) okres rozliczeniowy w m-cach	0	0	0
2	Ceny za zaopatrzenie w wodę i odprowadzanie ścieków			
	1) zaopatrzenie w wodę			
	cena za m ³ wody w zł/m ³	3,31	0,00	0,00
	2) odprowadzanie ścieków			
	cena usługi odprowadzenia ścieków w zł/ m ³	0,00	0,00	0,00

Stawka opłaty abonamentowej w zł na odbiorcę na miesiąc jest sumą odpowiednich dla odbiorcy stawek za jednostki usług, podzielonych przez okresy (częstość) ich wykonywania.

Tabela 4. Wyposażenie nieruchomości w wodomierze i urządzenia pomiarowe.

Lp.	Wyszczególnienie	Taryfowa grupa odbiorców usług			
		grupa 1	grupa 2	grupa 3	ogółem
0	1	2	3	4	5
1	Wyposażenie nieruchomości w wodomierze i urządzenia pomiarowe				
	1) ilość wodomierzy głównych i urządzeń pomiarowych	9	0	0	9
	w tym:				
	i) dla dostarczania wody	9	0	0	9
	ii) dla dostarczania wody i odprowadzania ścieków	0	0	0	0
	iii) dla odprowadzania ścieków	0	0	0	0
	2) ilość wodomierzy dodatkowych, mierzących ilość wody bezpowrotnie zużytej	0	0	0	0
	w tym:				
	i) dla dostarczania wody	0	0	0	0
	ii) dla dostarczania wody i odprowadzania ścieków	0	0	0	0
	iii) dla odprowadzania ścieków	0	0	0	0
	3) ilość wodomierzy przy punktach czerpialnych wody w budynkach wielolokalowych (lub wodomierzy "lokalowych")	0	0	0	0
	w tym:				
	i) dla dostarczania wody	0	0	0	0
	ii) dla dostarczania wody i odprowadzania ścieków	0	0	0	0
	iii) dla odprowadzania ścieków	0	0	0	0
	4) ilość odbiorców (punktów) rozliczanych wg przepisów dotyczących przeciętnych norm zużycia wody	0	0	0	0
	w tym:				
	i) dla dostarczania wody	0	0	0	0
	ii) dla dostarczania wody i odprowadzania ścieków	0	0	0	0
	iii) dla odprowadzania ścieków	0	0	0	0
	5) razem ilość odbiorców (punktów) rozliczanych	9	0	0	9
	w tym:				
	i) dla dostarczania wody	9	0	0	9
	ii) dla dostarczania wody i odprowadzania ścieków	0	0	0	0
	iii) dla odprowadzania ścieków	0	0	0	0

Tabela 3. Koszty pośrednie: ogólne i zarządu

Lp.	Wyszczególnienie	Rok obrachunkowy poprzedzający wprowadzenie nowych taryf w zł	Rok obowiązywania nowych taryf w zł
0	1	2	3
1	Koszty ogólne		
	Amortyzacja lub odpisy umorzeniowe	0	0
	Wynagrodzenie z narzutami	0	0
	Materiały	0	0
	Energia	0	0
	Podatki i opłaty - inne	0	0
	Usługi obce	0	0
	Pozostałe koszty	0	0
	Koszty wydziałowe	0	0
	Razem	0	0
2	Koszty zarządu		
	Amortyzacja lub odpisy umorzeniowe	0	0
	Wynagrodzenie z narzutami	0	0
	Materiały	0	0
	Energia	0	0
	Podatki i opłaty - inne	0	0
	Usługi obce	0	0
	Pozostałe koszty	0	0
	Koszty wydziałowe	0	0
	Razem	0	0
3	Razem (1 + 2)	0	0
4	Alokacja kosztów:		
	1) przypisane do działalności podstawowej:	0	0
	- w tym przypisane do zaopatrzenia w wodę	0	0
	- w tym przypisane do odprowadzania ścieków	0	0
	Alokacja kosztów:		
	2) przypisane do pozostałej działalności	0	0

Tabela 2. Koszty pośrednie: wydziałowe działalności podstawowej i działalności pomocniczej

Lp.	Wyszczególnienie	Rok obrotowy poprzedzający wprowadzenie nowych taryf w zł	Rok obowiązywania nowych taryf w zł
0	1	2	3
1	Koszty wydziałowe działalności podstawowej		
	1) zaopatrzenie w wodę	0	0
	2) odprowadzanie ścieków	0	0
	Razem	0	0
2	Koszty działalności pomocniczej		
	Amortyzacja lub odpisy umorzeniowe	0	0
	Wynagrodzenie z narzutami	0	0
	Materiały	0	0
	Energia	0	0
	Podatki i opłaty - inne	0	0
	Usługi obce	0	0
	Pozostałe koszty	0	0
	Koszty wydziałowe	0	0
	Razem	0	0
	Alokacja kosztów działalności pomocniczej:		
	1) przypisane do działalności podstawowej:	0	0
	- w tym przypisane do zaopatrzenia w wodę	0	0
	- w tym przypisane do odprowadzania ścieków	0	0
	Alokacja kosztów działalności pomocniczej:		
	2) przypisane do pozostałej działalności	0	0
3	Razem (1 + 2)	0	0
4	Alokacja kosztów:		
	1) przypisane do działalności podstawowej:	0	0
	- w tym przypisane do zaopatrzenia w wodę	0	0
	- w tym przypisane do odprowadzania ścieków	0	0
	Alokacja kosztów:		
	2) przypisane do pozostałej działalności	0	0

Tabela 1a. Koszty eksploatacji i utrzymania: działalność pozostała

Lp.	Wyszczególnienie	Rok obrachunkowy poprzedzający wprowadzenie nowych taryf w zł	Rok obowiązywania nowych taryf w zł
0	1	2	3
1	Działalność pozostała		
	Amortyzacja lub odpisy umorzeniowe	0	0
	Wynagrodzenie z narzutami	0	0
	Materiały	0	0
	Energia	0	0
	Podatki i opłaty - inne	0	0
	Usługi obce	0	0
	Pozostałe koszty	0	0
	Koszty wydziałowe	0	0
	Razem koszty bezpośrednie	0	0
	Alokacja kosztów pośrednich:		
	- działalności pomocniczej	0	0
	- ogólnych	0	0
	Razem koszty pośrednie	0	0
	Koszty eksploatacji i utrzymania razem	0	0

Tabela 1. Koszty eksploatacji i utrzymania: zaopatrzenie w wodę i odprowadzanie ścieków
poprzedzający

Lp.	Wyszczególnienie	Rok obrachunkowy poprzedzający wprowadzenie nowych taryf w zł	Rok obowiązywania nowych taryf w zł
0	1	2	3
1	Zaopatrzenie w wodę		
	Amortyzacja lub odpisy umorzeniowe	0	0
	Wynagrodzenie z narzutami	2 810	2 810
	Materiały	0	0
	Energia	0	0
	Oplata za korzystanie ze środowiska	0	0
	Podatki i opłaty - inne	0	0
	Usługi obce	0	0
	Pozostałe koszty	903	903
	Koszty zakupionej przez siebie wody	1 890	1 890
	Razem koszty bezpośrednie	5 603	5 603
	Alokacja kosztów pośrednich:		
	- koszty wydziałowe i działalności pomocniczej	0	0
	- koszty ogólne	0	0
	Razem koszty pośrednie	0	0
	Koszty eksploatacji i utrzymania razem	5 603	5 603
2	Odprowadzanie ścieków		
	Amortyzacja lub odpisy umorzeniowe	0	0
	Wynagrodzenie z narzutami	0	0
	Materiały	0	0
	Energia	0	0
	Oplata za korzystanie ze środowiska	0	0
	Podatki i opłaty - inne	0	0
	Usługi obce	0	0
	Pozostałe koszty	0	0
	Koszty odprowadzania ścieków do urządzeń niebędących w posiadaniu przedsiębiorstwa	0	0
	Razem koszty bezpośrednie	0	0
	Alokacja kosztów pośrednich:		
	- koszty wydziałowe i działalności pomocniczej	0	0
	- koszty ogólne	0	0
	Razem koszty pośrednie	0	0
	Koszty eksploatacji i utrzymania razem	0	0

Tabela H. Skutki finansowe zmiany cen i stawek opłat za zaopatrzenie w wodę i odprowadzanie ścieków

Lp.	Wyszczególnienie	Taryfowa grupa odbiorców usług			
		grupa 1	grupa 2	grupa 3	ogółem
0	1	2	3	4	5
1	Zaopatrzenie w wodę				
	Wartość przychodów				
	1) w roku obowiązywania nowych taryf	5 616	0	0	5 616
	2) w roku obrachunkowym poprzedzającym wprowadzenie	0	0	0	0
	Wzrost przychodów ¹⁾				
2	Odprowadzanie ścieków				
	Wartość przychodów				
	1) w roku obowiązywania nowych taryf	0	0	0	0
	2) w roku obrachunkowym poprzedzającym wprowadzenie	0	0	0	0
	Wzrost przychodów ²⁾				

Uwagi:

¹⁾ [(wartość z wiersza 1.1) : (wartość z wiersza 1.2)] x 100 %.

²⁾ [(wartość z wiersza 2.1) : (wartość z wiersza 2.2)] x 100 %.

Tabela G. Zestawienie przychodów według taryfowych grup odbiorców usług, z uwzględnieniem wielkości zużycia oraz cen i stawek opłat w roku obowiązywania nowych taryf w złotych

Lp.	Wyszczególnienie	Taryfowa grupa odbiorców usług			
		grupa 1	grupa 2	grupa 3	ogółem
0	1	2	3	4	5
1	Zaopatrzenie w wodę				
	1) zużycie wody w m ³ /rok	1 370	0	0	1 370
	2) cena za m ³ wody w zł/m ³	3,31	0,00	0,00	
	3) stawka opłaty abonamentowej				
	3a) za usługę odczytu wodomierza gł., w zł/odczyt	40,11	0,00	0,00	
	3b) za usługę odczytu wodomierza dodatkowego, mierzącego ilość wody bezpow. zużytej, w zł/odczyt	0,00	0,00	0,00	
	3c) za usługę odczytu wodomierza przy punkcie czerpalnym wody w budynku wielolokalowym, w zł/odczyt	0,00	0,00	0,00	
	3d) za rozliczenie należności za ilość dostarczonej wody, w zł/rozliczenie punktu	40,00	0,00	0,00	
	3e) za utrzymanie w gotowości urządzeń wodociagowych, za punkt rozlicz. w zł/okres rozliczeniowy	3,33	0,00	0,00	
	4) przychody wg należności za ilość dostarczonej wody (cena) w zł/rok	4 535	0	0	4 535
	5) przychody wg należności za stawki opłat abonamentowych w zł/rok	1 081	0	0	1 081
	Wartość przychodów w zł/rok	5 616	0	0	5 616
2	Odprowadzanie ścieków				
	1) ilość ścieków odprowadzonych rocznie w m ³ /rok	0	0	0	0
	2) cena usługi odprowadzenia ścieków w zł/ m ³	0,00	0,00	0,00	
	3) stawka opłaty abonamentowej				
	3a) za usługę odczytu wodomierza gł. lub urządzenia pomiarowego, w zł/odczyt	40,11	0,00	0,00	
	3b) za usługę odczytu wodomierza dodatkowego, mierzącego ilość wody bezpow. zużytej, w zł/odczyt	0,00	0,00	0,00	
	3c) za usługę odczytu wodomierza przy punkcie czerpalnym wody w budynku wielolokalowym, w zł/odczyt	0,00	0,00	0,00	
	3d) za rozliczenie należności za ilość odprowadzonych ścieków, w zł/rozliczenie punktu	40,00	0,00	0,00	
	3e) za utrzymanie w gotowości urządzeń kanalizacyjnych, za punkt rozlicz. w zł/okres rozliczeniowy	0,00	0,00	0,00	
	4) przychody wg należności za ilość odprowadzonych ścieków (cena) w zł/rok	0	0	0	0
	5) przychody wg należności za stawki opłat abonamentowych w zł/rok	0	0	0	0
	Wartość przychodów w zł/rok	0	0	0	0

Tabela F9. Kalkulacja cen i stawek opłat za wodę i odprowadzanie ścieków metodą alokacji prostej

Lp.	Wyszczególnienie	Taryfowa grupa odbiorców usług			
		grupa 1	grupa 2	grupa 3	ogółem
0	1	2	3	4	5
4	Zaopatrzenie w wodę				
	1) wartość niezbędnych przychodów w zł/rok	5 603	0	0	5 603
	w tym:				
	a) wartość niezbędnych przychodów rozliczanych stawką opłaty abonamentowej:	1 081	0	0	1 081
	1) za usługę odczytów wodomierzy głównych	361	0	0	361
	2) za usługę odczytów wodomierzy dodatkowych, mierzących ilość wody bezpowrotnie zużytej	0	0	0	0
	3) za usługę odczytów wodomierzy przy punktach czerpalnych wody w budynkach wielolokalowych	0	0	0	0
	4) za rozliczanie należności za ilość dostarczonej wody	360	0	0	360
	5) za utrzymanie w gotowości urządzeń wodociągowych	360	0	0	360
	b) wartość niezbędnych przychodów rozliczanych za ilość dostarczonej wody	4 522	0	0	4 522
	2) zużycie wody w m ³ /rok	1 370	0	0	1 370
	3) cena 1 m ³ wody w zł/m ³	3,31	0,00	0,00	
5	Odprowadzanie ścieków				
	1) wartość niezbędnych przychodów w zł/rok	0	0	0	0
	w tym:				
	a) wartość niezbędnych przychodów rozliczanych stawką opłaty abonamentowej:	0	0	0	0
	1) za usługę odczytów wodomierzy gł. lub urządzeń pomiarowych	0	0	0	0
	2) za usługę odczytów wodomierzy dodatkowych, mierzących ilość wody bezpowrotnie zużytej	0	0	0	0
	3) za usługę odczytów wodomierzy przy punktach czerpalnych wody w budynkach wielolokalowych	0	0	0	0
	4) za rozliczanie należności za ilość odprowadzonych ścieków	0	0	0	0
	5) za utrzymanie w gotowości urządzeń kanalizacyjnych	0	0	0	0
	b) wartość niezbędnych przychodów rozliczanych za ilość odprowadzonych ścieków	0	0	0	0
	2) odprowadzone ścieki w m ³ /rok	0	0	0	0
	3) cena usługi odprowadzania 1 m ³ ścieków w zł/m ³	0,00	0,00	0,00	

Tabela F8. Kalkulacja cen i stawek opłat za wodę i odprowadzanie ścieków metodą alokacji prostej

Lp.	Wyszczególnienie	Taryfowa grupa odbiorców usług			
		grupa 1	grupa 2	grupa 3	ogółem
0	1	2	3	4	5
3	Stawki opłat abonamentowych w zależności od wyposażenia nieruchomości w wodomierze i urządzenia pomiarowe oraz rodzaju usługi				
	1) odbiorca rozliczany wg wodomierza głównego lub urządzenia pomiarowego, w zł/m-c:				
	i) dla dostarczania wody	10,00	0,00	0,00	
	ii) dla dostarczania wody i odprowadzania ścieków	3,33	0,00	0,00	
	iii) dla odprowadzania ścieków	3,75	0,00	0,00	
	2) odbiorca rozliczany wg wodomierza dodatkowego, mierzącego ilość wody bezpowrotnie zużytej, w zł/m-c:				
	i) dla dostarczania wody	0,00	0,00	0,00	
	ii) dla dostarczania wody i odprowadzania ścieków	0,00	0,00	0,00	
	iii) dla odprowadzania ścieków	0,00	0,00	0,00	
	3) odbiorca rozliczany wg wodomierza przy punkcie czerpalnym wody w budynku wielolokalowym (lub wodomierza "lokalowego"), w zł/m-c:				
	i) dla dostarczania wody	3,33	0,00	0,00	
	ii) dla dostarczania wody i odprowadzania ścieków	0,00	0,00	0,00	
	iii) dla odprowadzania ścieków	0,00	0,00	0,00	
	4) odbiorca rozliczany wg przepisów dotyczących przeciętnych norm zużycia wody, w zł/m-c:				
	i) dla dostarczania wody	6,66	0,00	0,00	
	ii) dla dostarczania wody i odprowadzania ścieków	3,33	0,00	0,00	
	iii) dla odprowadzania ścieków	3,75	0,00	0,00	

Tabela F7. Kalkulacja cen i stawek opłat za wodę i odprowadzanie ścieków metodą alokacji prostej

Lp.	Wyszczególnienie	Taryfowa grupa odbiorców usług			
		grupa 1	grupa 2	grupa 3	ogółem
0	1	2	3	4	5
2	Stawki opłat abonamentowych - zestawienie składników				
	1) stawka opłaty abonamentowej za usługę odczytu wodomierza gł. lub urządzenia pomiarowego, w zł/odczyt:	40,11	0,00	0,00	
	2) stawka opłaty abonamentowej za usługę odczytu wodomierza dodatkowego, mierzącego ilość wody bezpowrotnie zużytej, w zł/odczyt:	0,00	0,00	0,00	
	3) stawka opłaty abonamentowej za usługę odczytu wodomierza przy punkcie czerpalnym wody w budynku wielolokalowym (lub wodomierza "lokalowego"), w zł/odczyt:	0,00	0,00	0,00	
	4) stawka opłaty abonamentowej za rozliczenie należności za ilość dostarczonej wody lub ilość odprowadzonych ścieków, w zł/rozliczenie punktu	40,00	0,00	0,00	
	5) stawka opłaty abonamentowej za utrzymanie w gotowości urządzeń wodociągowych, za punkt rozlicz. w zł/okres rozliczeniowy	3,33	0,00	0,00	
	6) stawka opłaty abonamentowej za utrzymanie w gotowości urządzeń kanalizacyjnych, za punkt rozlicz. w zł/okres rozliczeniowy	0,00	0,00	0,00	

Tabela F6. Kalkulacja cen i stawek opłat za wodę i odprowadzanie ścieków metodą alokacji prostej

Lp.	Wyszczególnienie	Taryfowa grupa odbiorców usług			
		grupa 1	grupa 2	grupa 3	ogółem
0	1	2	3	4	5
1	Kalkulacja stawek opłat abonamentowych - cd.				
	6a) wartość niezbędnych przychodów na utrzymanie w gotowości urządzeń kanalizacyjnych, w zł/rok (nie więcej niż 15 % kosztów)	0	0	0	
	6b) ilość wodomierzy gł., urządzeń pomiarowych i punktów rozliczanych wg przeciętnych norm zużycia w tym:	0	0	0	0
	i) dla dostarczania wody i odprowadzania ścieków	0	0	0	0
	ii) dla odprowadzania ścieków	0	0	0	0
	6c) okres rozliczeniowy w m-cach:	0	0	0	0
	6d) ilość rozliczeń w roku:	0	0	0	0
	i) dla dostarczania wody i odprowadzania ścieków	0	0	0	0
	ii) dla odprowadzania ścieków	0	0	0	0
	6e) stawka opłaty abonamentowej za punkt rozliczeniowy, w zł/okres rozliczeniowy	0,00	0,00	0,00	0,00
	6f) stawka opłaty abonamentowej za punkt rozliczeniowy, w zł/m-c				
	i) dla dostarczania wody i odprowadzania ścieków	0,00	0,00	0,00	
	ii) dla odprowadzania ścieków	0,00	0,00	0,00	
	6g) przychody wg należności za stawki opłat abonamentowych, w zł/rok: w tym:	0	0	0	0
	i) dla dostarczania wody i odprowadzania ścieków	0	0	0	0
	ii) dla odprowadzania ścieków	0	0	0	0
	6h) razem przychody z opłaty abonam., w zł/rok: - dla odprowadzania ścieków	0	0	0	0

Tabela F5. Kalkulacja cen i stawek opłat za wodę i odprowadzanie ścieków metodą alokacji prostej

Lp.	Wyszczególnienie	Taryfowa grupa odbiorców usług			
		grupa 1	grupa 2	grupa 3	ogółem
0	1	2	3	4	5
1	Kalkulacja stawek opłat abonamentowych - cd.				
	5a) wartość niezbędnych przychodów na utrzymanie w gotowości urządzeń wodociagowych, w zł/rok (nie więcej niż 15 % kosztów)	360	0	0	360
	5b) ilość wodomierzy gł. i punktów rozliczanych wg przeciętnych norm zużycia	9	0	0	9
	w tym:				
	i) dla dostarczania wody	9	0	0	9
	ii) dla dostarczania wody i odprowadzania ścieków	0	0	0	0
	5c) okres rozliczeniowy w m-cach	1	1	1	1
	5d) ilość rozliczeń w roku:	108	0	0	108
	i) dla dostarczania wody	108	0	0	108
	ii) dla dostarczania wody i odprowadzania ścieków	0	0	0	0
	5e) stawka opłaty abonamentowej za punkt rozliczeniowy, w zł/okres rozliczeniowy	3,33	0,00	0,00	3,33
	5f) stawka opłaty abonamentowej za punkt rozliczeniowy, w zł/m-c:				
	i) dla dostarczania wody	3,33	0,00	0,00	
	ii) dla dostarczania wody i odprowadzania ścieków	3,33	0,00	0,00	
	5g) przychody wg należności za stawki opłat abonamentowych, w zł/rok	360	0	0	360
	w tym:				
	i) dla dostarczania wody	360	0	0	360
	ii) dla dostarczania wody i odprowadzania ścieków	0	0	0	0
	5h) razem przychody z opłaty abonam., w zł/rok				
	- dla dostarczania wody	360	0	0	360

Tabela F4. Kalkulacja cen i stawek opłat za wodę i odprowadzanie ścieków metodą alokacji prostej

Lp.	Wyszczególnienie	Taryfowa grupa odbiorców usług			
		grupa 1	grupa 2	grupa 3	ogółem
0	1	2	3	4	5
1	Kalkulacja stawek opłat abonamentowych - cd.				
	4a) wartość niezbędnych przychodów na rozliczanie należności za ilość dostarczonej wody lub ilość odprowadzonych ścieków, w zł/rok	360			360
	4b) ilość punktów rozliczeniowych	9	0	0	9
	w tym:				
	i) dla dostarczania wody	9	0	0	9
	ii) dla dostarczania wody i odprowadzania ścieków	0	0	0	0
	iii) dla odprowadzania ścieków	0	0	0	0
	4c) okres rozliczeniowy w m-cach:	12			
	i) dla dostarczania wody	12	0	0	
	ii) dla dostarczania wody i odprowadzania ścieków	0	0	0	
	iii) dla odprowadzania ścieków	0	0	0	
	4d) ilość rozliczeń w roku:	9	0	0	9
	i) dla dostarczania wody	9	0	0	9
	ii) dla dostarczania wody i odprowadzania ścieków	0	0	0	0
	iii) dla odprowadzania ścieków	0	0	0	0
	4e) stawka opłaty abonamentowej za punkt rozliczeniowy, w zł/okres rozliczeniowy	40,00	0,00	0,00	40,00
	4f) stawka opłaty abonamentowej za punkt rozliczeniowy, w zł/m-c:				
	i) dla dostarczania wody	3,33	0,00	0,00	
	ii) dla dostarczania wody i odprowadzania ścieków	0,00	0,00	0,00	
	iii) dla odprowadzania ścieków	0,00	0,00	0,00	
	4g) rozdział % przychodów z opłaty abonamentowej do przychodów z dostarczania wody dla usługi dost. wody i odprowadzania ścieków	50%	50%	50%	
	4h) przychody wg należności za stawki opłat abonamentowych, w zł/rok	360	0	0	360
	w tym:				
	i) dla dostarczania wody	360	0	0	360
	ii) dla dostarczania wody i odprowadzania ścieków	0	0	0	0
	iii) dla odprowadzania ścieków	0	0	0	0
	4i) razem przychody z opłaty abonam., w zł/rok:				
	- dla dostarczania wody	360	0	0	360
	- dla odprowadzania ścieków	0	0	0	0

Tabela F3. Kalkulacja cen i stawek opłat za wodę i odprowadzanie ścieków metodą alokacji prostej

Lp.	Wyszczególnienie	Taryfowa grupa odbiorców usług			
		grupa 1	grupa 2	grupa 3	ogółem
0	1	2	3	4	5
1	Kalkulacja stawek opłat abonamentowych - cd.				
	3a) wartość niezbędnych przychodów na usługę odczytów wodomierzy przy punktach czerpalnych wody w budynkach wielolokalowych, w zł/rok				
	3b) ilość wodomierzy do odczytów w tym:	0	0	0	0
	i) dla dostarczania wody	0	0	0	0
	ii) dla dostarczania wody i odprowadzania ścieków	0	0	0	0
	iii) dla odprowadzania ścieków	0	0	0	0
	3c) okres odczytowy w m-cach:				
	i) dla dostarczania wody	0	0	0	
	ii) dla dostarczania wody i odprowadzania ścieków	0	0	0	
	iii) dla odprowadzania ścieków		0	0	
	3d) ilość odczytów w roku:	0	0	0	0
	i) dla dostarczania wody	0	0	0	0
	ii) dla dostarczania wody i odprowadzania ścieków	0	0	0	0
	iii) dla odprowadzania ścieków	0	0	0	0
	3e) stawka opłaty abonamentowej na wodomierz, w zł/odczyt	0,00	0,00	0,00	0,00
	3f) stawka opłaty abonamentowej na wodomierz, w zł/m-c:				
	i) dla dostarczania wody	0,00	0,00	0,00	
	ii) dla dostarczania wody i odprowadzania ścieków	0,00	0,00	0,00	
	iii) dla odprowadzania ścieków	0,00	0,00	0,00	
	3g) rozdział % przychodów z opłaty abonamentowej do przychodów z dostarczania wody dla usługi dost. wody i odprowadzania ścieków	50%	50%	50%	
	3h) przychody wg należności za stawki opłat abonamentowych, w zł/rok w tym:	0	0	0	0
	i) dla dostarczania wody	0	0	0	0
	ii) dla dostarczania wody i odprowadzania ścieków	0	0	0	0
	iii) dla odprowadzania ścieków	0	0	0	0
	3i) razem przychody z opłaty abonam., w zł/rok:				
	- dla dostarczania wody	0	0	0	0
	- dla odprowadzania ścieków	0	0	0	0

Tabela F2. Kalkulacja cen i stawek opłat za wodę i odprowadzanie ścieków metodą alokacji prostej

Lp.	Wyszczególnienie	Taryfowa grupa odbiorców usług			
		grupa 1	grupa 2	grupa 3	ogółem
0	1	2	3	4	5
1	Kalkulacja stawek opłat abonamentowych - cd.				
	2a) wartość niezbędnych przychodów na usługę odczytów wodomierzy dodatkowych, mierzących ilość wody bezpowrotnie zużytej, w zł/rok				
	2b) ilość wodomierzy dodatkowych do odczytów	0	0	0	0
	w tym:				
	i) dla dostarczenia wody	0	0	0	0
	ii) dla dostarczenia wody i odprowadzania ścieków	0	0	0	0
	iii) dla odprowadzania ścieków	0	0	0	0
	2c) okres odczytowy w m-cach:				
	i) dla dostarczenia wody	0	0	0	
	ii) dla dostarczenia wody i odprowadzania ścieków	0	0	0	
	iii) dla odprowadzania ścieków		0	0	
	2d) ilość odczytów w roku:	0	0	0	0
	i) dla dostarczenia wody	0	0	0	0
	ii) dla dostarczenia wody i odprowadzania ścieków	0	0	0	0
	iii) dla odprowadzania ścieków	0	0	0	0
	2e) stawka opłaty abonamentowej na wodomierz dodatkowy, w zł/odczyt	0,00	0,00	0,00	0,00
	2f) stawka opłaty abonamentowej na wodomierz dodatkowy, w zł/m-c:				
	i) dla dostarczenia wody	0,00	0,00	0,00	
	ii) dla dostarczenia wody i odprowadzania ścieków	0,00	0,00	0,00	
	iii) dla odprowadzania ścieków	0,00	0,00	0,00	
	2g) rozdział % przychodów z opłaty abonamentowej do przychodów z dostarczenia wody dla usługi dost. wody i odprowadzania ścieków	50%	50%	50%	
	2h) przychody wg należności za stawki opłat abonamentowych, w zł/rok	0	0	0	0
	w tym:				
	i) dla dostarczenia wody	0	0	0	0
	ii) dla dostarczenia wody i odprowadzania ścieków	0	0	0	0
	iii) dla odprowadzania ścieków	0	0	0	0
	2i) razem przychody z opłaty abonam., w zł/rok:				
	- dla dostarczenia wody	0	0	0	0
	- dla odprowadzania ścieków	0	0	0	0

Tabela F1. Kalkulacja cen i stawek opłat za wodę i odprowadzanie ścieków metodą alokacji prostej

Lp.	Wyszczególnienie	Taryfowa grupa odbiorców usług			
		grupa 1	grupa 2	grupa 3	ogółem
0	1	2	3	4	5
1	Kalkulacja stawek opłat abonamentowych				
	1a) wartość niezbędnych przychodów na usługę odczytów wodomierzy gł. lub urządzeń pomiarowych, w zł/rok				361
	1b) ilość wodomierzy gł. i urządzeń pomiarowych do odczytów	9	0	0	9
	w tym:				
	i) dla dostarczania wody	9	0	0	9
	ii) dla dostarczania wody i odprowadzania ścieków	0	0	0	0
	iii) dla odprowadzania ścieków	0	0	0	0
	1c) okres odczytowy w m-cach:	12			
	i) dla dostarczania wody	12	0	0	
	ii) dla dostarczania wody i odprowadzania ścieków	0	0	0	
	iii) dla odprowadzania ścieków		0	0	
	1d) ilość odczytów w roku:	9	0	0	9
	i) dla dostarczania wody	9	0	0	9
	ii) dla dostarczania wody i odprowadzania ścieków	0	0	0	0
	iii) dla odprowadzania ścieków	0	0	0	0
	1e) stawka opłaty abonamentowej na wodomierz gł. lub urządzenie pomiarowe, w zł/odczyt	40,11	0,00	0,00	40,11
	1f) stawka opłaty abonamentowej na wodomierz gł. lub urządzenie pomiarowe, w zł/m-c:				
	i) dla dostarczania wody	3,34	0,00	0,00	
	ii) dla dostarczania wody i odprowadzania ścieków	0,00	0,00	0,00	
	iii) dla odprowadzania ścieków	0,00	0,00	0,00	
	1g) rozdział % przychodów z opłaty abonamentowej do przychodów z dostarczania wody dla usługi dost. wody i odprowadzania ścieków	50%	50%	50%	
	1h) przychody wg należności za stawki opłat abonamentowych, w zł/rok	361	0	0	361
	w tym:				
	i) dla dostarczania wody	361	0	0	361
	ii) dla dostarczania wody i odprowadzania ścieków	0	0	0	0
	iii) dla odprowadzania ścieków	0	0	0	0
	1i) razem przychody z opłaty abonam., w zł/rok:				
	- dla dostarczania wody	361	0	0	361
	- dla odprowadzania ścieków	0	0	0	0

Tabela E. Współczynniki alokacji w roku obowiązywania nowych taryf

Lp.	Współczynnik alokacji	Wyszczególnienie	Jedn. miary	Taryfowa grupa odbiorców usług			
				grupa 1	grupa 2	grupa 3	ogółem
0	1	2	3	4	5	6	7
1	A	Sprzedaż roczna wody	m ³	1 370		0	1 370
			%	100,00%	0,00%	0,00%	100,00%
2	B	Przewidywane roczne opłaty za korzystanie ze środowiska - usługi zaopatrzenia w wodę	zł		0	0	0
			%	0,00%	0,00%	0,00%	0,00%
3	C	Ilość roczna dostarczanych ścieków	m ³		0	0	0
			%	0,00%	0,00%	0,00%	0,00%
4	D	Przewidywane roczne opłaty za korzystanie ze środowiska - usługi odprowadzania ścieków	zł		0	0	0
			%	0,00%	0,00%	0,00%	0,00%

Tabela D. Alokacja niezbędnych przychodów według taryfowych grup odbiorców usług w roku obowiązywania nowych taryf

Lp.	Wyszczególnienie	Współ- czynnik alokacji wg tabeli E	Taryfowa grupa odbiorców usług			
			grupa 1	grupa 2	grupa 3	ogółem
			zł	zł	zł	zł
0	1	2	3	4	5	6
1	Zaopatrzenie w wodę					
	1) koszty eksploatacji i utrzymania, w tym:		5 603	0	0	5 603
	a) koszty bezpośrednie:					
	- amortyzacja lub odpisy umorzeniowe	A	0	0	0	0
	- wynagrodzenie z narzutami	A	2 810	0	0	2 810
	- materiały	A	0	0	0	0
	- energia	A	0	0	0	0
	- opłata za korzystanie ze środowiska	B	0	0	0	0
	- podatki i opłaty - inne	A	0	0	0	0
	- usługi obce	A	0	0	0	0
	- pozostałe koszty	A	903	0	0	903
	- koszty zakupionej przez siebie wody	A	1 890	0	0	1 890
	b) alok.: koszty pośrednie					
	- rozliczenie kosztów wydziałowych i działalności pomocniczej	A	0	0	0	0
	- alokowane koszty ogólne	A	0	0	0	0
	2) raty kapitałowe ponad wartość amortyzacji	A	0	0	0	0
	3) odsetki	A	0	0	0	0
	4) należności nieregularne	A	0	0	0	0
	5) marża zysku	A	0	0	0	0
	6) razem wartość niezbędnych przychodów		5 603	0	0	5 603
2	Odprowadzanie ścieków					
	1) koszty eksploatacji i utrzymania, w tym:		0	0	0	0
	a) koszty bezpośrednie:					
	- amortyzacja lub odpisy umorzeniowe	C	0	0	0	0
	- wynagrodzenie z narzutami	C	0	0	0	0
	- materiały	C	0	0	0	0
	- energia	C	0	0	0	0
	- opłata za korzystanie ze środowiska	D	0	0	0	0
	- podatki i opłaty - inne	C	0	0	0	0
	- usługi obce	C	0	0	0	0
	- pozostałe koszty	C	0	0	0	0
	- koszty odprowadzania ścieków do urządzeń niebędących w posiadaniu przedsiębiorstwa	C	0	0	0	0
	b) alok.: koszty pośrednie					
	- rozliczenie kosztów wydziałowych i działalności pomocniczej	C	0	0	0	0
	- alokowane koszty ogólne	C	0	0	0	0
	2) raty kapitałowe ponad wartość amortyzacji	C	0	0	0	0
	3) odsetki	C	0	0	0	0
	4) należności nieregularne	C	0	0	0	0
	5) marża zysku	C	0	0	0	0
	6) razem wartość niezbędnych przychodów		0	0	0	0

Tabela Ca. Ustalenie poziomu niezbędnych przychodów - działalność pozostała

Lp.	Wyszczególnienie	Przychody - wykonanie	Niezbędne przychody
		rok obrotowy poprzedzający wprowadzenie nowych taryf w zł	rok obowiązywania nowych taryf w zł
0	1	2	3
1	Działalność pozostała		
	1) koszty eksploatacji i utrzymania, w tym: - amortyzacja lub odpisy umorzeniowe	0 0	0 0
	2) raty kapitałowe ponad wartość amortyzacji	0	0
	3) odsetki	0	0
	4) należności nieregularne	0	0
	5) marża zysku	0	0
	6) wartość niezbędnych przychodów	0	0

Tabela C. Ustalenie poziomu niezbędnych przychodów

Lp.	Wyszczególnienie	Przychody - wykonanie	Niezbędne przychody
		rok obrotowy poprzedzający wprowadzenie nowych taryf w zł	rok obowiązywania nowych taryf w zł
0	1	2	3
1	Zaopatrzenie w wodę		
	1) koszty eksploatacji i utrzymania, w tym:	5 603	5 603
	a) amortyzacja lub odpisy umorzeniowe	0	0
	b) koszty zakupionej przez siebie wody	1 890	1 890
	2) raty kapitałowe ponad wartość amortyzacji	0	0
	3) odsetki	0	0
	4) należności nieregularne	0	0
	5) marża zysku	0	0
	6) wartość niezbędnych przychodów	5 603	5 603
2	Odprowadzanie ścieków		
	1) koszty eksploatacji i utrzymania, w tym:	0	0
	a) amortyzacja lub odpisy umorzeniowe	0	0
	b) koszty odprowadzania ścieków do urządzeń niebędących w posiadaniu przedsiębiorstwa	0	0
	2) raty kapitałowe ponad wartość amortyzacji	0	0
	3) odsetki	0	0
	4) należności nieregularne	0	0
	5) marża zysku	0	0
	6) wartość niezbędnych przychodów	0	0
3	Srednia zmiana wartości przychodów - zaopatrzenie w wodę w %	X	¹⁾ 100,00%
4	Srednia zmiana wartości przychodów - odprowadzanie ścieków w %	X	²⁾

Uwagi:

¹⁾ [(wielkość z wiersza 1.6 kolumna 3) : (wielkość z wiersza 1.6 kolumna 2)] x 100 %.²⁾ [(wielkość z wiersza 2.6 kolumna 3) : (wielkość z wiersza 2.6 kolumna 2)] x 100 %.

Tabela B. Porównanie cen i stawek opłat taryfy obowiązującej w dniu złożenia wniosku z cenami i stawkami opłat nowej taryfy dotyczącej odprowadzania ścieków

Lp.	Wyszczególnienie		Taryfa obowiązująca	Taryfa nowa	Zmiana % 4/3
	taryfowa grupa odbiorców usług	rodzaj cen i stawek opłat			
	0	1	2	3	4
1	Gospodarstwa domowe; przemysłowi odbiorcy usług zrzucający ścieki do urządzeń komunalnych	- cena usługi odprowadzania ścieków - stawka opłaty abonamentowej (na odbiorcę w zł/m-c) 1) odbiorca rozliczany wg wodomierza głównego lub urządzenia pomiarowego 2) odbiorca rozliczany wg wodomierza dodatkowego, mierzącego ilość wody bezpowrotnie zużytej 3) odbiorca rozliczany wg wodomierza przy punkcie czerpalnym wody w budynku wielolokalowym 4) odbiorca rozliczany wg przepisów dotyczących przeciętnych norm zużycia wody - cena wskaźnikowa ¹⁾	0,00 0,00 0,00 0,00 0,00	0,00 0,00 0,00 0,00 0,00	
2	Grupa 2	- cena usługi odprowadzania ścieków - stawka opłaty abonamentowej (na odbiorcę w zł/m-c) 1) odbiorca rozliczany wg wodomierza głównego lub urządzenia pomiarowego 2) odbiorca rozliczany wg wodomierza dodatkowego, mierzącego ilość wody bezpowrotnie zużytej 3) odbiorca rozliczany wg wodomierza przy punkcie czerpalnym wody w budynku wielolokalowym 4) odbiorca rozliczany wg przepisów dotyczących przeciętnych norm zużycia wody - cena wskaźnikowa ¹⁾	0,00 0,00 0,00 0,00 0,00	0,00 0,00 0,00 0,00 0,00	
3	Grupa 3	- cena usługi odprowadzania ścieków - stawka opłaty abonamentowej (na odbiorcę w zł/m-c) 1) odbiorca rozliczany wg wodomierza głównego lub urządzenia pomiarowego 2) odbiorca rozliczany wg wodomierza dodatkowego, mierzącego ilość wody bezpowrotnie zużytej 3) odbiorca rozliczany wg wodomierza przy punkcie czerpalnym wody w budynku wielolokalowym 4) odbiorca rozliczany wg przepisów dotyczących przeciętnych norm zużycia wody - cena wskaźnikowa ¹⁾	0,00 0,00 0,00 0,00 0,00	0,00 0,00 0,00 0,00 0,00	

Uwaga:

¹⁾ Cenę wskaźnikową należy wyliczać jako sumę rocznych należności za odprowadzone ścieki, wynikającą z cen i stawek opłat w zł, podzieloną przez roczną ilość odprowadzonych ścieków.

		ii) dla dostarczenia wody i odprowadzenia ścieków	0,00	0,00
		- cena wskaźnikowa ¹⁾	0,00	0,00
3	Grupa 3	- cena wody (zł/m ³)	0,00	0,00
		- stawka opłaty abonamentowej (na odbiorcę w zł/m-c)		
		1) odbiorca rozliczany wg wodomierza głównego lub urządzenia pomiarowego		
		i) dla dostarczenia wody	0,00	0,00
		ii) dla dostarczenia wody i odprowadzenia ścieków	0,00	0,00
		2) odbiorca rozliczany wg wodomierza dodatkowego, mierzącego ilość wody bezpowrotnie zużytej		
		i) dla dostarczenia wody	0,00	0,00
		ii) dla dostarczenia wody i odprowadzenia ścieków	0,00	0,00
		3) odbiorca rozliczany wg wodomierza przy punkcie czerpalnym wody w budynku wielolokalowym		
		i) dla dostarczenia wody	0,00	0,00
		ii) dla dostarczenia wody i odprowadzenia ścieków	0,00	0,00
		4) odbiorca rozliczany wg przepisów dotyczących przeciętnych norm zużycia wody		
		i) dla dostarczenia wody	0,00	0,00
		ii) dla dostarczenia wody i odprowadzenia ścieków	0,00	0,00
		- cena wskaźnikowa ¹⁾	0,00	0,00

Uwaga:

¹⁾ Cenę wskaźnikową należy wyliczać jako sumę rocznych należności za wodę, wynikających z cen i stawek opłat w zł, podzieloną przez roczną wielkość sprzedaży wody w m³.

Tabela A. Porównanie cen i stawek opłat taryfy obowiązującej w dniu złożenia wniosku z cenami i stawkami opłat nowej taryfy dotyczącej zaopatrzenia w wodę

Lp.	Wyszczególnienie		Taryfa obowiązująca	Taryfa nowa	Zmiana %	
	taryfowa grupa odbiorców usług	rodzaj cen i stawek opłat	wielkość cen i stawek opłat			
			4/3			
0	1	2	3	4	5	
1	Gospodarstwa domowe, przemysłowi i pozaprzemysłowi odbiorcy usług	- cena wody (zł/m ³)	3,31	3,31	100,00%	
		- stawka opłaty abonamentowej (na odbiorcę w zł/m-c)		0,00		
		1) odbiorca rozliczany wg wodomierza głównego lub urządzenia pomiarowego			0,00	
		i) dla dostarczania wody	10,00	10,00	100,00%	
		ii) dla dostarczania wody i odprowadzania ścieków		0,00		
		2) odbiorca rozliczany wg wodomierza dodatkowego, mierzącego ilość wody bezpowrotnie zużytej			0,00	
		i) dla dostarczania wody		0,00		
		ii) dla dostarczania wody i odprowadzania ścieków		0,00		
		3) odbiorca rozliczany wg wodomierza przy punkcie czerpalnym wody w budynku wielolokalowym			0,00	
		i) dla dostarczania wody		0,00		
ii) dla dostarczania wody i odprowadzania ścieków		0,00				
4) odbiorca rozliczany wg przepisów dotyczących przeciętnych norm zużycia wody			0,00			
i) dla dostarczania wody		6,66	6,66	100,00%		
ii) dla dostarczania wody i odprowadzania ścieków			0,00			
		- cena wskaźnikowa ¹⁾	4,10	4,10	100,00%	
2	Grupa 2	- cena wody (zł/m ³)	0,00	0,00		
		- stawka opłaty abonamentowej (na odbiorcę w zł/m-c)				
		1) odbiorca rozliczany wg wodomierza głównego lub urządzenia pomiarowego				
		i) dla dostarczania wody	0,00	0,00		
		ii) dla dostarczania wody i odprowadzania ścieków	0,00	0,00		
		2) odbiorca rozliczany wg wodomierza dodatkowego, mierzącego ilość wody bezpowrotnie zużytej				
		i) dla dostarczania wody	0,00	0,00		
		ii) dla dostarczania wody i odprowadzania ścieków	0,00	0,00		
		3) odbiorca rozliczany wg wodomierza przy punkcie czerpalnym wody w budynku wielolokalowym				
		i) dla dostarczania wody	0,00	0,00		
ii) dla dostarczania wody i odprowadzania ścieków	0,00	0,00				
4) odbiorca rozliczany wg przepisów dotyczących przeciętnych norm zużycia wody						
i) dla dostarczania wody	0,00	0,00				

**Uchwała Nr / /2013
Rady Miejskiej w Moryniu
z dnia 2013 r.**

**w sprawie: uchwalenia miejscowego planu zagospodarowania przestrzennego dla terenu
w obrębie 1. miasta Moryń**

Na podstawie art.20 ust.1 ustawy z dnia 27 marca 2003 r. o planowaniu i zagospodarowaniu przestrzennym (tekst jednolity Dz. U. z 2012 r. poz. 647, 951, 1445, z 2013 r. poz. 21, 405) uchwała się, co następuje:

DZIAŁ I

Ustalenia wstępne

Rozdział 1

Przedmiot i zakres opracowania planu

§ 1. 1. Zgodnie z uchwałą Nr XII/65/2011 Rady Miejskiej w Moryniu z dnia 24 listopada 2011 r. w sprawie przystąpienia do sporządzenia miejscowego planu zagospodarowania przestrzennego dla terenu w obrębie 1. miasta Moryń, po stwierdzeniu zgodności z ustaleniami „Studium uwarunkowań i kierunków zagospodarowania przestrzennego gminy Moryń” przyjętego uchwałą Nr XXXVI/352/98 Rady Miejskiej w Moryniu z dnia 06 lutego 1998r., zmienionego uchwałą Nr IX/72/2007 Rady Miejskiej w Moryniu z dnia 29 sierpnia 2007 roku; uchwałą Nr XXXVII/349/2010 z 22 września 2010r., oraz uchwałą Nr XII/66/2011 z 24 listopada 2011r., uchwała się **miejscowy plan zagospodarowania przestrzennego dla terenu w obrębie 1. miasta Moryń**, o łącznej powierzchni ok. 1,5 ha, zwany dalej planem.

2. Przedmiotem planu jest zagospodarowanie strefy turystyczno-wypoczynkowej terenów położonych w sąsiedztwie jeziora Morzycko, w granicach miasta Moryń.

3. Integralną częścią niniejszej uchwały są:

- 1) rysunek planu - stanowiący załącznik nr 1 do niniejszej uchwały, sporządzony na mapie zasadniczej w skali 1:1000;
- 2) wyrys ze „Studium uwarunkowań i kierunków zagospodarowania przestrzennego gminy Moryń” – stanowiący załącznik nr 2 do niniejszej uchwały;
- 3) rozstrzygnięcie o sposobie rozpatrzenia uwag wniesionych do projektu planu - stanowiące załącznik nr 3 do niniejszej uchwały;

- 4) rozstrzygnięcie o sposobie realizacji zapisanych w planie inwestycji z zakresu infrastruktury technicznej, które należą do zadań własnych gminy oraz zasadach ich finansowania - stanowiące załącznik nr 4 do niniejszej uchwały.

§ 2. 1. Plan obejmuje obszar w granicach miasta Moryń, stanowiący działki o numerach ewidencyjnych: 19, 20, 21, 22/1, 22/2, 22/3, 22/4, 22/5, 23/1, 23/2, 23/3, 23/4, położone w obrębie 1., którego granice przedstawiono na rysunku planu stanowiącym załącznik nr 1 do niniejszej uchwały.

2. Na obszarze objętym planem ustala się:

- 1) przeznaczenie terenów oraz linie rozgraniczające tereny o różnym przeznaczeniu lub różnych zasadach zagospodarowania;
- 2) zasady ochrony i kształtowania ładu przestrzennego;
- 3) zasady ochrony środowiska, przyrody i krajobrazu kulturowego;
- 4) wymagania wynikające z potrzeb kształtowania przestrzeni publicznych;
- 5) parametry i wskaźniki kształtowania zabudowy oraz zagospodarowania terenu, w tym linie zabudowy, gabaryty obiektów i wskaźniki intensywności zabudowy;
- 6) granice i sposoby zagospodarowania terenów podlegających ochronie, ustalonych na podstawie odrębnych przepisów;
- 7) szczegółowe zasady i warunki scalania i podziału nieruchomości objętych planem miejscowym;
- 8) szczególne warunki zagospodarowania terenów oraz ograniczenia w ich użytkowaniu, w tym zakaz zabudowy;
- 9) zasady modernizacji, rozbudowy i budowy systemów komunikacji i infrastruktury technicznej;
- 10) sposób i termin tymczasowego zagospodarowania, urządzania i użytkowania terenów;
- 11) stawki procentowe, na podstawie których ustala się opłatę, o której mowa w art.36 ust.4. ustawy z dnia 27 marca 2003 r. o planowaniu i zagospodarowaniu przestrzennym.

3. Na obszarze objętym planem ustala się tereny o następujących kategoriach przeznaczenia:

- 1) tereny budowlane:
 - UT – tereny turystyczne i sportowe,
 - PW – tereny zabudowy pensjonatowej
- 2) tereny komunikacji:
 - KD – tereny komunikacji drogowej;
- 3) tereny niebudowlane:
 - ZL - tereny leśne.

Rozdział 2

Główne zasady konstrukcji ustaleń planu

§ 3. 1. Ustalenia tekstu planu składają się z:

- 1) ustaleń ogólnych dotyczących całego obszaru objętego opracowaniem;
- 2) ustaleń szczegółowych dotyczących wyznaczonych w planie terenów elementarnych,
- 3) ustaleń końcowych.

2. Do poszczególnych terenów elementarnych mają zastosowanie wszystkie poziomy ustaleń w ten sposób, że ustalenia ogólne są uściślane i uzupełniane przez ustalenia szczegółowe dla terenu elementarnego, którego one dotyczą.

3. Przebieg linii rozgraniczających tereny o różnym przeznaczeniu i sposobie zagospodarowania dla celów opracowań geodezyjnych należy określić poprzez odczyt osi linii z rysunku planu.

4. Odległość obowiązujących i nieprzekraczalnych linii zabudowy od istniejących lub projektowanych granic działek (w tym linii rozgraniczających tereny o różnym przeznaczeniu i sposobie zagospodarowania) należy określić poprzez odczyt odległości zewnętrznej krawędzi linii zabudowy od osi linii stanowiącej granicę działki.

5. Na rysunku planu tereny elementarne i ich wydzielenia wewnętrzne, do których odnoszą się ustalenia szczegółowe, oznaczone są symbolami określającymi:

- a) symbol kategorii przeznaczenia terenu oraz kolejny numer terenu elementarnego np.: UT.01, dla wydzielenia wewnętrznego UT.01/1,
- b) kolejny numer terenu elementarnego komunikacji drogowej oraz symbol kategorii przeznaczenia terenu np.: 01.KDW, dla wydzielenia wewnętrznego np.: 01/1.KDW.

§ 4. Ilekroć w uchwale występuje termin:

- 1) **obowiązująca linia zabudowy** - należy przez to rozumieć linię regulacyjną, wzdłuż której należy lokalizować ściany frontowe zabudowy – budynków stałych i tymczasowych; linia ta nie dotyczy podziemnych sieci i urządzeń infrastruktury technicznej oraz podziemnych części budynków znajdujących się całkowicie poniżej poziomu terenu;
- 2) **nieprzekraczalna linia zabudowy** - należy przez to rozumieć linię regulacyjną, poza którą realizacja zabudowy stałej i tymczasowej jest niedopuszczalna; linia ta nie dotyczy podziemnych sieci i urządzeń infrastruktury technicznej oraz podziemnych części budynków znajdujących się całkowicie poniżej poziomu terenu;
- 3) **wskaźnik maksymalnej dopuszczalnej powierzchni zabudowy „PZ”** - należy przez to rozumieć stosunek maksymalnej powierzchni zabudowanej do całkowitej powierzchni terenu działki budowlanej;
- 4) **wskaźnik maksymalnej dopuszczalnej intensywności zabudowy „IZ”** - należy przez to rozumieć stosunek całkowitej powierzchni wszystkich kondygnacji nadziemnych budynków do powierzchni terenu działki budowlanej;
- 5) **wskaźnik minimalnej powierzchni biologicznie czynnej „TZ”** - należy przez to rozumieć stosunek powierzchni zielonych i nieutwardzonych oraz wody powierzchniowej, do całkowitej powierzchni terenu działki budowlanej;
- 6) **wysokość zabudowy „HZ”** - należy przez to rozumieć wysokość zabudowy mierzoną od poziomu terenu przy najniższym położonym wejściu do budynku, do najwyższego położonego punktu przekrycia budynku, podaną w ilości kondygnacji naziemnych oraz podaną w metrach - np. 2 kond. HZ = 8,0 m - ustalenia maksymalnej wysokości zabudowy dotyczą wszystkich obiektów budowlanych - przekroczenie określonych w planie parametrów wysokości zabudowy jest niedopuszczalne;

- 7) **linie rozgraniczające tereny elementarne** - należy przez to rozumieć linie rozdzielające tereny o różnych przeznaczeniach lub różnych zasadach zagospodarowania ustalonych w planie - na rysunku planu stanowią one obowiązujące linie podziałów geodezyjnych;
- 8) **linie rozgraniczające wydzielenia wewnętrzne** - należy przez to rozumieć linie wydzielające części terenu elementarnego, wskazane w ustaleniach szczegółowych i na rysunku planu - stanowią one dopuszczalne linie podziałów geodezyjnych;
- 9) **linie podziału terenu** – należy przez to rozumieć ustalone w planie linie projektowanego podziału terenu na działki budowlane – linie te określone są jako:
 - a) **dopuszczalne linie podziału terenu** - określające dopuszczenie takiego podziału terenu jako zalecanego, bez konieczności jego przeprowadzenia,
 - b) **obowiązujące linie podziału terenu** – określające zobowiązanie do przeprowadzenia lub utrzymania istniejącego podziału zgodnego z tą linią;
- 10) **kategoria przeznaczenia terenu** – należy przez to rozumieć ustalenie dominującej funkcji oraz zasad i standardów zagospodarowania terenu. Określenie w planie kategorii przeznaczenia terenów stanowi ustalenie obowiązującej struktury funkcjonalno – przestrzennej. W ustaleniach szczegółowych dopuszcza się ograniczenie stosowania kategorii przeznaczenia terenu odpowiednio do warunków wynikających z konkretnych lokalizacji.

DZIAŁ II

Ustalenia ogólne

Rozdział 1

Ustalenia ogólne dotyczące zasad zagospodarowania przestrzennego i inwestowania

§ 5. W granicach planu nie wyznacza się przestrzeni publicznej.

§ 6. Na terenie objętym planem nie znajdują się obiekty i obszary podlegające ochronie na podstawie przepisów odrębnych dotyczących dziedzictwa kulturowego.

§ 7.1. Cały obszar objęty planem położony jest w obszarze Natura 2000 - Specjalnej Ochrony Ptaków „Ostoja Cedyńska” PLB 320017, dla realizacji ustaleń planu obowiązują przepisy odrębne wynikające z ustawy o udostępnianiu informacji o środowisku i jego ochronie, udziale społeczeństwa w ochronie środowiska oraz o ocenach oddziaływania na środowisko.

2. Planowane zagospodarowanie i zabudowa terenu nie może pogorszyć stanu siedlisk gatunków roślin i zwierząt, a także wpłynąć negatywnie na gatunki, dla ochrony których został wyznaczony obszar Natura 2000.

3. Część terenu leśnego ZL znajdujący się w granicach objętych planem leży w granicach ZPK „Jezioro Morzycko” – obowiązują zakazy i nakazy przyjęte Uchwałą Nr XXXI/276/2006 Rady

Miejskiej w Moryniu z dnia 9 lutego 2006 r. w sprawie uznania za zespół przyrodniczy, w tym zachowanie zadrzewień okalających jezioro.

4. Cały obszar objęty planem położony jest w strefie otuliny Cedyńskiego Parku Krajobrazowego oraz w strefie ekspozycji – widoczności jeziora Morzycko.

5. W strefie ekspozycji jeziora obowiązuje zakaz lokalizacji zabudowy o wysokości powyżej 8,5 m oraz podnoszenia rzędnej terenu.

§ 8.1. Ustala się wymóg dokonania podziałów nieruchomości zgodnie z zasadami określonymi w planie.

2. Realizacja nowych inwestycji bez dokonania korekty podziałów parcelacyjnych wyznaczających jednostki elementarne jest niedopuszczalna.

3. Do czasu docelowego zagospodarowania terenu dopuszcza się utrzymanie jego dotychczasowego zagospodarowania i użytkowania, jeżeli nie ogranicza to zgodnego z planem zagospodarowania terenów sąsiednich.

§ 9. 1. Na terenie objętym planem nie dopuszcza się lokalizowania obiektów tymczasowych.

2. Znajdujące się na obszarze objętym planem urządzenia melioracji wodnych szczegółowych należy zachować, a w przypadku konieczności likwidacji uzyskać stosowne zezwolenie.

§ 10.1. Dla wszelkich inwestycji na terenach objętych planem należy zapewnić w granicach własnej działki odpowiednią, ze względu na funkcję i wielkość obiektu, ilość miejsc postojowych.

2. Lokalizacja każdego nowego obiektu, jest uwarunkowana umieszczeniem na terenie nieruchomości miejsc postojowych niezbędnych dla prawidłowego funkcjonowania, to jest:

- 1) 2 miejsca postojowe na 1 dom rekreacyjny,
- 2) 1 miejsce postojowe na każdy pokój w obiekcie pensjonatowym,
- 3) 1 miejsce na każde 5 osób zatrudnionych w pensjonacie.

3. Realizacja inwestycji bez zapewnienia wymaganej liczby miejsc postojowych jest niedopuszczalna.

Rozdział 2

Ustalenia dotyczące obsługi inżynierskiej

§ 11. 1. Obsługę komunikacyjną terenu opracowania należy zapewnić z ulicy układu obsługującego: ulicy wewnętrznej 01.KDW.

2. Obsługę inżynierską należy zapewnić z projektowanych sieci uzbrojenia podziemnego zlokalizowanych w liniach rozgraniczających dróg.

3. Przed udostępnieniem terenu dla celów inwestycyjnych należy zapewnić dostęp do sieci uzbrojenia technicznego dla danej nieruchomości.

§ 12. Ustala się następujące zasady zaopatrzenia w energię elektryczną:

- 1) zasilenie obiektów ustala się z projektowanej stacji transformatorowej oraz projektowanych sieci średniego i niskiego napięcia zlokalizowanych w liniach rozgraniczających ulic;
- 2) ustala się zakaz prowadzenia napowietrznych linii elektroenergetycznych.

§ 13. Ustala się następujące zasady zaopatrzenia w gaz:

- 1) zasilanie obiektów dopuszcza się z projektowanych sieci gazowych średniego i niskiego ciśnienia zlokalizowanych w liniach rozgraniczających ulic;
- 2) zagospodarowanie i zabudowa terenu nie może naruszać stref kontrolowanych gazociągów oraz ograniczać dostępności do sieci;
- 3) przyłączenie odbiorców do sieci gazowej ustala się za pośrednictwem reduktorów indywidualnych i grupowych;

§ 14. Ustala się następujące zasady zaopatrzenia w ciepło:

- 1) ustala się stosowanie lokalnych źródeł ciepła, przy czym ich eksploatacja nie może spowodować przekroczenia standardów jakości środowiska;
- 2) do opalania w urządzeniach energetyczno-grzewczych ustala się stosowanie paliw ekologicznych, m.in. takich jak gaz ziemny, olej opałowy, pelety oraz energia słoneczna;
- 3) na terenie objętym planem ustala się zakaz lokalizowania naziemnych zbiorników na paliwa dla celów grzewczych lokalizowanych poza budynkami;
- 4) przed włączeniem do eksploatacji obiektów i urządzeń powodujących powstanie i emisję zanieczyszczeń do powietrza atmosferycznego ustala się konieczność uregulowania stanu formalno-prawnego w zakresie ochrony powietrza.

§ 15. Ustala się następujące zasady lokalizacji infrastruktury telekomunikacyjnej:

- 1) ustala się lokalizację projektowanej sieci telekomunikacyjnej i teletechnicznej realizowanej w liniach rozgraniczających ulic;
- 2) ustala się zakaz budowy napowietrznych kablowych linii telekomunikacyjnych;
- 3) dopuszcza się lokalizowanie infrastruktury telekomunikacyjnej o nieznacznym oddziaływaniu – zgodnie z przepisami odrębnymi, w miejscach wskazanych w ustaleniach dla jednostek elementarnych.

§ 16. Ustala się następujące zasady zaopatrzenia w wodę:

- 1) ustala się zaopatrzenie terenu w wodę z projektowanej sieci wodociągowej zlokalizowanej w liniach rozgraniczających ulic;
- 2) zaopatrzenie w wodę do zewnętrznego gaszenia pożarów należy zapewnić z hydrantów zlokalizowanych wzdłuż wszystkich ulic wyznaczonych w planie;
- 3) awaryjne zaopatrzenie ludności w wodę należy zapewnić zgodnie z przepisami odrębnymi;
- 4) na terenie 01.KDW dopuszcza się lokalizację studni publicznej, dla awaryjnego zaopatrzenia ludności, której szczegółową lokalizację należy poprzedzić rozpoznaniem hydrogeologicznym, zgodnie z przepisami odrębnymi.

§ 17. Ustala się następujące zasady odprowadzenia wód opadowych, ścieków i usuwania odpadów:

- 1) ustala się wymóg podłączenia zabudowy do lokalnej sieci kanalizacyjnej;
- 2) do czasu realizacji sieci kanalizacyjnej dopuszcza się czasowo odprowadzanie ścieków do indywidualnych zbiorników wybieralnych na nieczystości ciekłe, pod warunkiem prowadzenia stałego monitoringu szczelności oraz likwidacji zbiornika po podłączeniu zabudowy do systemu kanalizacji miejskiej;
- 3) na terenach usług turystycznych dopuszcza się odprowadzanie niezanieczyszczonych wód opadowych z dachów i powierzchni utwardzonych do ziemi;
- 4) zakazuje się odprowadzania nieoczyszczonych wód opadowych z powierzchni komunikacyjnych bezpośrednio do gruntu i jeziora Morzycko - dopuszcza się odprowadzanie wód opadowych z powierzchni komunikacyjnych do gruntu lub odbiornika, po ich wstępnym podczyszczeniu, na podstawie przepisów odrębnych;
- 5) ustala się zasadę wstępnej segregacji odpadów i usuwanie ich zgodnie z zasadami przyjętymi na terenie gminy;
- 6) ustala się lokalizowanie śmietników indywidualnie na każdej posesji.

DZIAŁ III

Ustalenia dla terenów elementarnych

§ 18.1. Tereny zabudowy pensjonatowej PW służą przede wszystkim wypoczynkowi, funkcja ta jest na tych terenach funkcją podstawową, lecz nie jedyną, inne przeznaczenie terenu, wymienione poniżej, dopuszcza się pod warunkiem nie powodowania uciążliwości dla funkcji wypoczynkowej.

2. Na terenach zabudowy pensjonatowej dopuszcza się lokalizowanie:

- 1) budynków pensjonatowych;
- 2) mieszkań dla właścicieli pensjonatów;
- 3) indywidualnych domów rekreacyjnych, z możliwością wynajmu;
- 4) budynków gospodarczych dla własnych potrzeb;
- 5) garaży i miejsc postojowych dla potrzeb własnych, na własnej działce, dla samochodów o dopuszczalnej masie całkowitej do 3,5 t;
- 6) elementów infrastruktury technicznej służącej funkcjonowaniu poszczególnych obiektów wymienionych powyżej;
- 7) obiektów małej architektury;
- 8) dojść i dojazdów;
- 9) zieleni urządzonej.

3. W szczególności na terenach zabudowy pensjonatowej nie dopuszcza się lokalizowania: parkingów i garaży dla samochodów ciężarowych i autobusów oraz ich przyczep i ich naczep.

4. Na terenach zabudowy pensjonatowej lub ich częściach, ze względu na ograniczoną pojemność rekreacyjną i intensywność wykorzystania terenu, w ustaleniach szczegółowych dla jednostek elementarnych, może w ustaleniach szczegółowych zostać określone ograniczenie liczby

miejsc w budynkach pensjonatowych.

5. Na terenach zabudowy pensjonatowej obowiązuje strefa uspokojonego ruchu.
6. Inne użytkowanie terenu poza ustalonym dla kategorii jest niedopuszczalne.
7. W planie wyznaczono następujący tereny zabudowy pensjonatowej: **PW.02** o powierzchni

0,3965 ha, dla których ustala się:

1) zasady i warunki parcelacji terenu:

- a) podział geodezyjny działek zgodnie z rysunkiem planu,
- b) dopuszcza się podział terenu na działki budowlane pod warunkiem zachowania ustalonych planem wskaźników i cech zabudowy, wyznaczenia działek o powierzchni min. 1000 m², zapewnienia dostępu do drogi publicznej, zachowania kąta 90° położenia granic działek budowlanych do drogi oraz nie ograniczania dopuszczonego planem zagospodarowania i zabudowy działek sąsiednich;

2) zasady zabudowy i zagospodarowania terenu :

- a) dopuszczalny maksymalny wskaźnik powierzchni zabudowy **PZ = 0.25,**
- b) dopuszczalny maksymalny wskaźnik intensywności zabudowy **IZ = 0.45,**
- c) minimalny wskaźnik powierzchni biologicznie czynnej **TZ = 0.50,**
- d) dopuszczalna maksymalna wysokość zabudowy do **2 kondygnacji**, lecz nie więcej niż **HZ = 8,5 m**, druga kondygnacja w dachu,
- e) ograniczenie wysokości zabudowy nie dotyczy lokalizowania infrastruktury telekomunikacyjnej o nieznacznym oddziaływaniu,
- f) zabudowę należy sytuować zgodnie z liniami zabudowy wyznaczonymi na rysunku planu - pensjonaty i domy rekreacyjne od frontu działki, zabudowę towarzyszącą w głębi działki,
- g) zabudowa wolnostojąca na wydzielonych działkach, na jednej działce dopuszcza się sytuowanie jednego budynku pensjonatowego lub jednego domu rekreacyjnego,
- h) dopuszcza się realizację mieszkania właściciela pensjonatu jako zabudowy towarzyszącej,
- i) przekrycie wysokimi, symetrycznymi, dwuspadowymi dachami o prostej formie, nachylenie połaci od 35° do 45°, układ głównej kalenicy zabudowy frontowej zgodny z rysunkiem planu, dopuszcza się stosowanie lukarn o wielkości maksimum do 20% powierzchni połaci dachu,
- j) pokrycia dachów gontem lub dachówką w odcieniu czerwieni lub brązu, dopuszcza się dachy zielone,
- k) formy zabudowy inspirowane formą tradycyjnej zabudowy wiejskiej, zalecane materiały wykończenia ścian zewnętrznych: cegła, drewno, tynk w kolorach stonowanych,
- l) dopuszcza się wysunięcie ganków, wykuszy i balkonów przed obowiązującą linię zabudowy na odległość do 1,5 m, na odcinku nieprzekraczającym łącznie 1/3 szerokości elewacji,
- m) dopuszcza się cofnięcie wejść, wbudowanych garaży i loggi w głąb od obowiązującej linii zabudowy na odległość do 1,5 m, na odcinku nieprzekraczającym łącznie 1/3 szerokości elewacji,
- n) poziom posadzki parterów do 0,5 m nad poziomem terenu,
- o) od frontu działek dopuszcza się ogrodzenia ażurowe, parkany na podmurówce ceglanej, o wysokości do 1,2 m, oraz żywopłoty, zakaz stosowania ogrodzeń betonowych,

- p) dopuszcza się lokalizację plenerowych urządzeń rekreacyjnych, altan, basenów, urządzeń sportowych, dla obsługi funkcji lokalizowanej na działce,
 - q) nasadzenia krzewów i drzew zalecane w formie grup zieleni i żywopłotów, z gatunków rodzimych
 - r) zakaz podnoszenia rzędnej terenu;
- 3) **ustalenia dotyczące obsługi inżynierskiej terenu:**
obsługa inżynierska i komunikacyjna z ulicy wewnętrznej 01.KDW;
- 4) **warunki ochrony:**
teren położony w otulinie Cedyńskiego Parku Krajobrazowego, Natura 2000 „Ostoja Cedyńska” PLB 320017 oraz objęty strefą ochrony ekspozycji jeziora, obowiązują ustalenia zawarte w § 7.

§ 19.1 Tereny turystyczne i sportowe UT są to tereny, na których dopuszcza się lokalizację obiektów i urządzeń niezbędnych dla realizacji podstawowej, wypoczynkowej funkcji terenu.

2. Na terenach tych dopuszcza się lokalizowanie:

- 1) indywidualnych domów rekreacyjnych,
- 2) plenerowych urządzeń sportowych i rekreacyjnych,
- 3) obiektów pomocniczych służących zaopatrzeniu w elektryczność, gaz, ciepło, wodę, i odprowadzenie ścieków;
- 4) miejsc postojowych w ilości niezbędnej dla potrzeb obiektów na własnym terenie;
- 5) obiektów małej architektury;
- 6) dojść i dojazdów;
- 7) zieleni urządzonej.

3. Inne użytkowanie terenu niż ustalone dla terenów UT jest na tych terenach niedopuszczalne.

4. Na terenie opracowania wyznaczono teren turystyczny i sportowy: **UT.01** o powierzchni **0,7058 ha**, dla którego ustala się:

1) **zasady i warunki parcelacji terenu:**

dopuszcza się dokonywanie podziału terenu w celu wyznaczenia działek o powierzchni min. 1000 m², pod warunkiem zachowania ustalonych planem wskaźników i cech zabudowy, zachowania kąta 90° położenia granic działek budowlanych do drogi, zapewnienia dostępu do drogi publicznej, oraz nie ograniczania dopuszczonego planem zagospodarowania i zabudowy działek sąsiednich;

2) **zasady zabudowy i zagospodarowania terenu :**

- a) dopuszczalna maksymalna powierzchnia zabudowy **PZ = 0.20,**
- b) dopuszczalna maksymalna intensywność zabudowy **IZ = 0.30,**
- c) minimalny wskaźnik powierzchni biologicznie czynnej **TZ = 0.60,**
- d) dopuszczalna maksymalna wysokość zabudowy 1 kond., lecz nie więcej niż **HZ=7,0 m,**
- e) zabudowę należy sytuować w liniach zabudowy wyznaczonych na rysunku planu,
- f) przekrycie wysokimi, symetrycznymi, dwu lub wielospadowymi dachami o prostej formie, nachylenie połaci 35° – 45°, układ głównej kalenicy zabudowy frontowej zgodny z rysunkiem planu, nie dopuszcza się stosowania lukarn,
- g) dopuszcza się dachy o innej formie, pod warunkiem budowy jednorodnego zespołu zabudowy w granicach jednostki elementarnej,

- h) pokrycia dachów gontem lub dachówką w odcieniu czerwieni lub brązu, dopuszcza się dachy zielone,
 - i) zalecane materiały: drewno, cegła, kamień, tynk w kolorach stonowanych,
 - j) dopuszcza się ogrodzenie ażurowe o wysokości do 1,2 m, zakaz stosowania ogrodzeń betonowych,
 - k) dopuszczalna lokalizacja plenerowych urządzeń rekreacyjnych, altan, basenów, urządzeń sportowych,
 - l) nasadzenia krzewów i drzew zalecane w formie grup zieleni i żywopłotów, z gatunków rodzimych
 - m) zakaz podnoszenia rzędnej terenu;
- 3) **ustalenia dotyczące obsługi inżynierskiej terenu:**
obsługa inżynierska i komunikacyjna z ulicy wewnętrznej 01.KDW;
- 4) **warunki ochrony:**
teren położony w otulinie Cedyńskiego Parku Krajobrazowego, Natura 2000 „Ostoja Cedyńska” PLB 320017 oraz objęty strefą ochrony ekspozycji jeziora, obowiązują ustalenia zawarte w § 7.

§ 20.1 Tereny komunikacji drogowej KD służą przede wszystkim lokalizacji dróg i ulic oraz obiektów związanych z obsługą ruchu drogowego.

2. Na terenach komunikacji drogowej lokalizuje się:

- 1) jezdnie, ścieżki rowerowe, chodniki;
- 2) zielen przyuliczną i izolacyjną;
- 3) sieci i urządzenia technicznego uzbrojenia terenu;
- 4) urządzenia organizacji ruchu;
- 5) oświetlenie ulic;
- 6) elementy wyposażenia ulic i urządzenia przestrzeni publicznych.

3. Lokalizacja obiektów i urządzeń oraz elementów urządzenia przestrzeni publicznych jest dopuszczalna pod warunkiem niepowodowania ograniczenia lub zagrożeń dla ruchu drogowego.

4. Na terenie objętym planem wyznacza się ulicę wewnętrzną **01. KDW** o powierzchni **0,1887 ha** dla której ustala się:

1) **przeznaczenie terenu:**

- a) ulica wewnętrzna obsługująca zespół zabudowy turystyczno-wypoczynkowej,
- b) w granicach wydzielenia wewnętrznego 01/1.KDW dopuszcza się jedynie ruch pieszy;

2) **zasady zagospodarowania terenu:**

- a) szerokość w liniach rozgraniczających od 5,0 m do 10,0 m, z rozszerzeniem w formie placyku manewrowego do 22,0 m, zgodnie z rysunkiem planu,
- b) ulica jednojezdniowa z chodnikami dwustronnymi z elementów drobnowymiarowych,
- c) dopuszcza się urządzenie ulicy w formie pieszo-jezdni,
- d) wzdłuż ulicy wymóg jednostronnego (po stronie zachodniej) nasadzenia drzew, dopuszczalne gatunki: lipa drobnolistna, klon, jesion,
- e) w liniach rozgraniczających ulicy dopuszcza się lokalizację sieci uzbrojenia podziemnego, w tym m.in.:
 - sieci wodociągowej o średnicy \varnothing 100 -300 mm,

- sieci kanalizacji sanitarnej o średnicy \varnothing 100-400 mm,
 - sieci kanalizacji deszczowej o średnicy \varnothing 150-300 mm,
 - sieci gazowej średniego i niskiego ciśnienia,
 - sieci elektroenergetycznych średniego i niskiego napięcia,
 - kanalizacji telekomunikacyjnej,
- f) dla odprowadzenia wód opadowych dopuszcza się prowadzenie podczyszczonych wód deszczowych w otwartych rynsztokach, lokalizowanych wzdłuż drogi, zgodnie z przepisami odrębnymi,
- g) oświetlenie typu parkowego o wysokości latarni do 3,5 m, punkty świetlne z osłonami ograniczającymi rozproszenie światła do 1200 w kierunku ziemi;
- 3) **warunki ochrony:**
teren położony w otulinie Cedyńskiego Parku Krajobrazowego, Natura 2000 „Ostoja Cedyńska” PLB 320017 oraz objęty strefą ochrony ekspozycji jeziora, obowiązują ustalenia zawarte w § 7.

§ 21.1. Tereny leśne ZL stanowią tereny zalesione oraz przeznaczone pod zalesienia, służące gospodarce leśnej.

2. Na terenach leśnych dopuszcza się wprowadzanie zabudowy i zagospodarowania dla potrzeb gospodarstwa leśnego oraz dla potrzeb wypoczynkowych jedynie w miejscach i w sposób zgodny z planami urzędziowymi lasu i planami ochrony oraz ustaleniami miejscowego planu zagospodarowania przestrzennego.

3. Na terenie opracowania wyznaczono teren leśny ZL.03 o powierzchni 0,1643 ha, dla którego ustala się:

1) **zasady i warunki parcelacji terenu:**

zakaz przeprowadzania podziałów terenu;

2) **zasady zagospodarowania terenu i kształtowanie zabudowy:**

a) zakaz zabudowy;

b) dopuszczalny jedynie skanalizowany ruch pieszy prowadzony po przygotowanych, utwardzonych trasach, nawierzchnie przepuszczalne, gruntowe stabilizowane oraz kładki uniesione ponad teren,

c) ustala się zakaz organizowania biwaków, oraz lokalizowania pól namiotowych,

3) **ustalenia dotyczące obsługi inżynierskiej terenu:**

obsługa inżynierska i komunikacyjna z ulic sąsiednich;

4) **warunki ochrony:**

teren położony w otulinie Cedyńskiego Parku Krajobrazowego, Natura 2000 „Ostoja Cedyńska” PLB 320017, oraz objęty strefą ochrony ekspozycji jeziora, w części w granicach ZPK „Jezioro Morzycko” obowiązują ustalenia zawarte w § 7.

DZIAŁ IV

Ustalenia końcowe

§ 22. Zgodnie z niniejszą uchwałą, za zgodą Rady Miejskiej w Moryniu, na cele nierolne i nieleśne przeznaczają się łącznie 1,2102 ha gruntów rolnych, w tym:

- 1) 0,4584 ha gruntów rolnych pochodzenia mineralnego klasy R III b,
- 2) 0,7518 ha gruntów rolnych pochodzenia mineralnego klasy R IV, w tym: 0,4553 ha R IV a, 0,2965 ha R IV b.

§ 23. Zgodnie z art.10 ust.3 i art.36 ust.4 ustawy z dnia 27 marca 2003 r. o planowaniu i zagospodarowaniu przestrzennym ustala się jednorazową opłatę od wzrostu wartości nieruchomości w wysokości% dla terenów komunikacji i leśnych oraz% dla wszystkich pozostałych terenów budowlanych objętych planem.

§ 24. Z dniem wejścia w życie niniejszej uchwały tracą moc ustalenia dotyczące obszaru objętego planem, a zawarte w Uchwale Nr XII/64/2011 Rady Miejskiej w Moryniu z dnia 24 listopada 2011 roku w sprawie: miejscowego planu zagospodarowania przestrzennego dla części terenu miasta Moryń w obrębie 1.

§ 25. Uchwała wchodzi w życie po upływie 30 dni od dnia jej ogłoszenia w Dzienniku Urzędowym Województwa Zachodniopomorskiego oraz podlega publikacji na stronie internetowej Urzędu Miejskiego w Moryniu.

Przewodnicząca Rady Miejskiej

Uzasadnienie:

Wykonując zapis Uchwały Nr XII/65/2011 Rady Miejskiej w Moryniu z dnia 24 listopada 2011 roku w sprawie przystąpienia do sporządzenia miejscowego planu zagospodarowania przestrzennego dla terenu w obrębie 1 miasta Moryń, działając na podstawie art. 18 ust. 2 pkt 5 ustawy z dnia 8 marca 1990 roku o samorządzie gminnym (Dz. U. z 2013 r. poz. 594) dającego Radzie Miejskiej wyłączność w kwestii uchwalania miejscowego planu zagospodarowania przestrzennego i jego zmian, oraz art. 17 pkt 14 ustawy z dnia 27 marca 2003 roku o planowaniu i zagospodarowaniu przestrzennym (Dz. U. z 2012 r. poz. 647, 951, 1445, z 2013 r. poz. 21, 405) nakładającego na Burmistrza obowiązek przedłożenia Radzie Miejskiej projektu miejscowego planu zagospodarowania przestrzennego wraz z wymaganymi dokumentami, przedkładam niniejszym celem uchwalenia projekt planu miejscowego dla terenu położonego w obrębie 1 miasta Moryń.

Przedmiotem opracowania miejscowego planu zagospodarowania przestrzennego jest zagospodarowanie strefy turystyczno-wypoczynkowej terenów położonych w sąsiedztwie jeziora Morzycko, w granicach miasta Moryń.

Mając na uwadze obowiązujące przepisy w/cyt. ustawy o planowaniu i zagospodarowaniu przestrzennym i określone procedury związane z realizacją sporządzania planu miejscowego ustalono i stwierdzono, iż projekt planu jest zgodny z zapisami „Studium uwarunkowań i kierunków zagospodarowania przestrzennego gminy Moryń” przyjętego uchwałą Nr XXXVI/352/98 Rady Miejskiej w Moryniu z dnia 06 lutego 1998r., zmienionego uchwałą Nr IX/72/2007 Rady Miejskiej w Moryniu z dnia 29 sierpnia 2007 roku, uchwałą Nr XXXVII/349/2010 z 22 września 2010 r. oraz uchwałą Nr XII/66/2011 z 24 listopada 2011 r. Wyrys ze Studium stanowi załącznik Nr 2 do projektu uchwały.

Procedura sporządzenia planu miejscowego jest zgodna z przepisami zawartymi w w/cyt. ustawie o planowaniu i zagospodarowaniu przestrzennym oraz przepisami odrębnymi dotyczącymi planów miejscowych, szczególnie w fazie opiniowania i uzgadniania projektu planu.

W skład projektu planu weszły załączniki wymagane przepisami w/cyt. ustawy o planowaniu i zagospodarowaniu przestrzennym oraz rozporządzenia wykonawczego do tejże ustawy.

W trakcie wyłożenia do publicznego wglądu projektu planu oraz, w ramach przeprowadzania procedury strategicznej oceny oddziaływania na środowisko, prognozy oddziaływania na środowisko, do wyłożonego projektu planu miejscowego nie wniesiono uwag.

Obszar objęty planem obejmuje tereny położone w obrębie 1 miasta Moryń obecnie niezainwestowane, o łącznej powierzchni ok. 1,5 ha. Obszar planu sąsiaduje z terenem przeznaczonym w obowiązującym planie miejscowym pod funkcję turystyczno-wypoczynkową. Teren stanowi w części własność osób fizycznych, a w części własność Skarbu Państwa w zarządzie powiatu Gryfino. Działka drogowa zlokalizowana wewnątrz obszaru w części stanowi własność gminy Moryń.

Realizacja planu będzie przychodem dla budżetu gminnego. Wydatki gminy wynikać będą z kosztów wykonania infrastruktury technicznej. Natomiast przychody pochodzić będą z opłat, które należne będą gminie z tytułu opłat adiacenckich (podział, budowa infrastruktury) i opłaty jednorazowej oraz z podatków od nieruchomości.

Projekt uchwały Rady Miejskiej w sprawie miejscowego planu zagospodarowania przestrzennego części miasta Moryń w obrębie 1 spełnia ustawowe warunki wymagane przed jego przedstawieniem do uchwalenia. Uchwała, po przyjęciu przez Radę Miejską, kończy procedurę planistyczną związaną ze sporządzeniem planu miejscowego. Wobec powyższego wnoszę o rozstrzygnięcie w przedmiocie jak wyżej.

MORYŃ

MIEJSCOWY PLAN ZAGOSPODAROWANIA PRZESTRZENNEGO DLA CZĘŚCI TERENU W OBRĘBIE NR 1 MIASTA MORYŃ

OZNACZENIA

SKALA 1:1000

GRANICE OPRACOWANIA

USTALENIA PLANU

LINIE ROZGRANICZAJĄCE :



LINIE ROZGRANICZAJĄCE TERENY O RÓŻNYM PRZEZNACZENIU



LINIE ROZGRANICZAJĄCE CZĘŚCI TERENÓW ELEMENTARNYCH
(WYDZIELENIA WEWNĘTRZNE)



SYMBOLE TERENÓW ELEMENTARNYCH

PRZEZNACZENIE TERENÓW :

TERENY BUDOWLANE



TERENY ZABUDOWY PENSJONATOWEJ



TERENY URZĄDZEŃ TURYSTYCZNYCH I SPORTOWYCH

TERENY NIEBUDOWLANE



TERENY LASÓW

TERENY KOMUNIKACJI :



ULICE WEWNĘTRZNE



ORIENTACYJNY UKŁAD ZAGOSPODAROWANIA
TERENÓW KOMUNIKACJI

KSZTAŁTOWANIE FORM ZABUDOWY
I ZAGOSPODAROWANIA TERENU



OBOWIĄZUJĄCA LINIA ZABUDOWY



NIEPRZEKRACZALNA LINIA ZABUDOWY



UKŁAD GŁÓWNEJ KALENICY DACHU

ZASADY PARCELACJI TERENU :

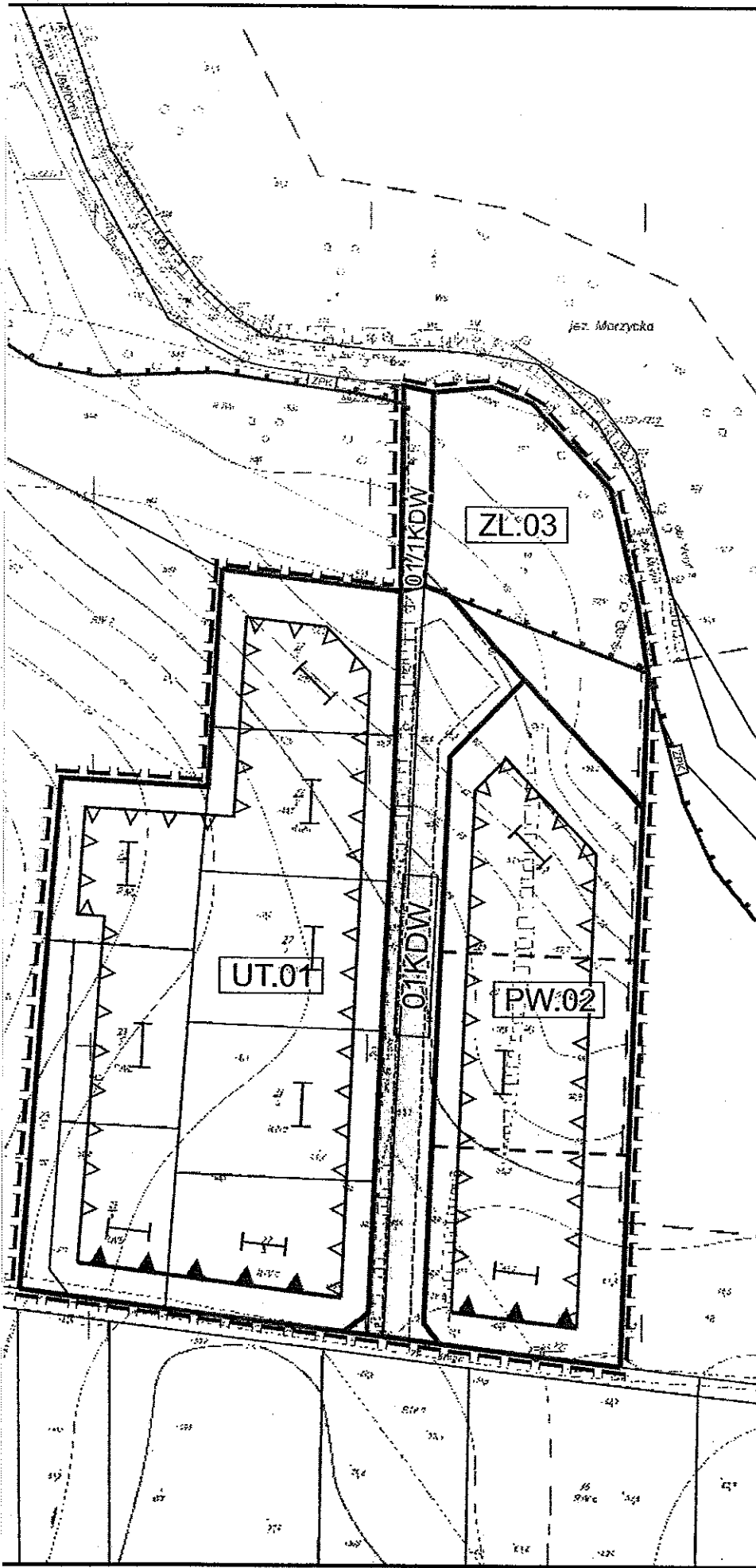


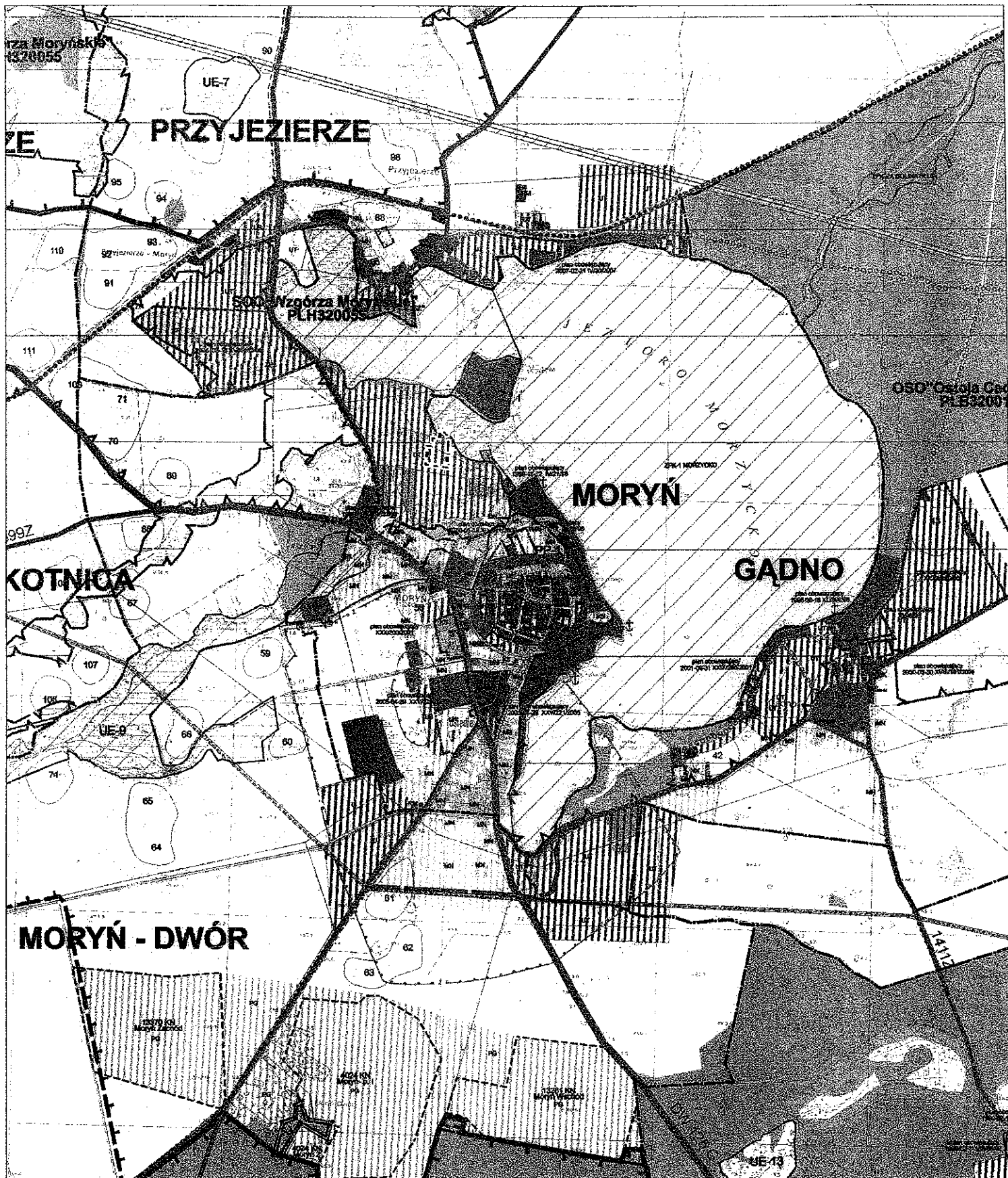
DOPUSZCZALNA LINIA PODZIAŁU TERENU

STREFY OCHRONY:



GRANICA ZPK "MORZYCKO"






ZAŁĄCZNIK NR 2 DO UCHWAŁY NR RADY MIEJSKIEJ W MORYNIU Z DNIA2013 r.

WYRYS ZE STUDIUM UWARUNKOWAŃ
I KIERUNKÓW ZAGOSPODAROWANIA
PRZESTRZENNEGO GMINY MORYŃ



■■■■ GRANICA TERENU OBJETEGO PLANEM

SKALA 1:25000



**Załącznik Nr 3
do Uchwały Nr //13
Rady Miejskiej w Moryniu
z dnia 2013 r.**

Rozstrzygnięcie o sposobie rozpatrzenia uwag do projektu zmiany planu

Na podstawie art. 20 ust.1 ustawy z dnia 27 marca 2003 roku o planowaniu i zagospodarowaniu przestrzennym (tekst jednolity Dz. U. z 2012 r. poz. 647, 951, 1445, z 2013 r. poz. 21, 405) Rada Miejska w Moryniu rozstrzyga, co następuje:

Do projektu *miejscowego planu zagospodarowania przestrzennego dla terenu w obrębie I miasta Moryń*, wyłożonego wraz z prognozą oddziaływania na środowisko do publicznego wglądu w dniach od 15 kwietnia 2013 r. do 15 maja 2013 r., w wyznaczonym do dnia 29 maja 2013 r. terminie nie wniesiono żadnych uwag. W związku z tym nie rozstrzyga się o sposobie ich rozpatrzenia.

Przewodnicząca Rady Gminy

Jadwiga Fragstein-Niemsdorf

1. The first part of the document discusses the importance of maintaining accurate records of all transactions and activities. It emphasizes that this is crucial for ensuring transparency and accountability in the organization's operations.

2. The second part of the document outlines the various methods and tools used to collect and analyze data. It highlights the need for consistent data collection procedures and the use of advanced analytical techniques to derive meaningful insights from the data.

3. The third part of the document focuses on the implementation of data-driven decision-making processes. It discusses how the collected data can be used to identify trends, forecast future performance, and make strategic decisions that align with the organization's goals.

4. The fourth part of the document addresses the challenges and risks associated with data management. It includes a discussion on data security, privacy concerns, and the potential for data misuse, along with strategies to mitigate these risks.

5. The final part of the document provides a summary of the key findings and recommendations. It reiterates the importance of a robust data management strategy and encourages the organization to continue to refine its processes and tools as it evolves.

**Załącznik Nr 4
do Uchwały Nr //11
Rady Miejskiej w Moryniu
z dnia 2013 r.**

Rozstrzygnięcie o sposobie realizacji zapisanych w planie inwestycji z zakresu infrastruktury technicznej, które należą do zadań własnych gminy oraz zasadach ich finansowania.

Na podstawie art. 20 ust. 1 ustawy z dnia 27 marca 2003 roku o planowaniu i zagospodarowaniu przestrzennym (tekst jednolity Dz. U. z 2012 poz. 647, 951, 1445 z 2013 r. poz. 21, 405) Rada Miejska w Moryniu rozstrzyga, co następuje:

§ 1.1. Inwestycje z zakresu infrastruktury technicznej służące zaspokajaniu zbiorowych potrzeb mieszkańców stanowią, zgodnie z art. 7 ust. 1 ustawy z dnia 8 marca 1990 r. o samorządzie gminnym (tekst jednolity: Dz.U. z 2013 r. poz. 594), zadanie własne gminy.

2. Inwestycje z zakresu infrastruktury technicznej przewidziane do realizacji niniejszym planem obejmują:

- 1) inwestycje realizowane samodzielnie przez gminę;
- 2) inwestycje realizowane wspólnie przez gminę i inne podmioty.

§ 2. Tereny elementarne, dla których zostały ustalone inwestycje z zakresu infrastruktury technicznej należące do zadań własnych gminy oraz zadań realizowanych wspólnie przez gminę i inne podmioty:

Lp.	Oznaczenie terenu elementarnego w planie	Ustalone w planie przeznaczenie terenu wraz z zakresem inwestycji
1.	01.KDW	budowa infrastruktury technicznej – kolektora sanitarnego dla obsługi zespołu mieszkaniowo-rekreacyjnego

§ 3. Sposób realizacji inwestycji gminnych wykazanych w § 2:

- 1) realizacja inwestycji przebiegać będzie zgodnie z obowiązującymi przepisami prawa, w tym m.in. ustawą o samorządzie gminnym, ustawą Prawo zamówień publicznych, ustawą o gospodarce komunalnej, ustawą Prawo ochrony środowiska, ustawą Prawo budowlane;
- 2) inwestycje w zakresie przesyłania i dystrybucji paliw gazowych, energii elektrycznej i ciepła określone w § 2 realizowane będą w sposób określony w art. 7 ustawy z dnia 10 kwietnia 1997 r. Prawo energetyczne (Dz.U. 2012 poz. 1059);
- 3) sposób realizacji inwestycji określonych w § 2 powinien ulegać modyfikacji wraz z dokonującym się postępowaniem techniczno – technologicznym, zgodnie z zasadą stosowania najlepszej dostępnej techniki, określoną w art. 3 pkt 10 ustawy z dnia 27 kwietnia 2001 r. Prawo ochrony środowiska (Dz.U. z 2008 r. Nr 25, poz. 150, z późniejszymi zmianami), o ile nie stanowi naruszenia ustaleń planu.

§ 4. Finansowanie inwestycji z zakresu infrastruktury technicznej, które należą do zadań własnych gminy, ustalone w niniejszym planie podlega przepisom ustawy z dnia 30 czerwca 2005 r. o finansach publicznych (Dz.U. z 2009 r. nr 157 poz. 1240 zezm.), przy czym:

- 1) wydatki majątkowe gminy określa uchwała w sprawie Wieloletniego Planu Inwestycyjnego;
- 2) wydatki inwestycyjne finansowane z budżetu gminy uchwała się w corocznej uchwale budżetowej;
- 3) inwestycje, których okres realizacji przekracza jeden rok budżetowy ujmowane są w wykazie stanowiącym załącznik do uchwały budżetowej – Wieloletni Plan Inwestycyjny;
- 4) inwestycje gminne, które mogą być współfinansowane ze środków pomocowych ujęte są w Planie Rozwoju Lokalnego.

§ 5.1. Zadanie w zakresie budowy ulicy dojazdowej do terenów elementarnych wskazana w § 2 finansowana będzie z budżetu gminy lub na podstawie porozumienia i umów z innymi podmiotami.

2. Zadania w zakresie budowy kanalizacji deszczowej, sieci wodociągowej i kanalizacyjnej finansowane będą na podstawie art. 15 i 21 ustawy z dnia 7 czerwca 2001 r. o zbiorowym zaopatrzeniu w wodę i zbiorowym odprowadzeniu ścieków (Dz.U. z 2006 r. Nr 123, poz. 858 zezm.), ze środków własnych przedsiębiorstwa wodno – kanalizacyjnego lub z budżetu gminy bądź na podstawie porozumień z innymi podmiotami.

3. Zadania w zakresie budowy i modernizacji sieci energetycznych, oraz sieci gazowych finansowane będą na podstawie art. 7 ust. 4 i 5 ustawy z dnia 10 kwietnia 1997 r. Prawo energetyczne (Dz.U. z 2012, poz. 1059).

§ 6. Realizacja i finansowanie infrastruktury technicznej nie wyszczególnionych w § 2 będzie przedmiotem umowy zainteresowanych stron.

Przewodnicząca Rady Gminy

Jadwiga Fragstein-Niemsdorff

SKŁAD ZESPOŁU AUTORSKIEGO

Opracowanie wykonane zostało przez:

STOWARZYSZENIE PRACOWNI AUTORSKICH "AFIX" S-ka z o.o.

Pracownia Projektowa
71-034 Szczecin ul. Borówkowa 10
TEL. (091) 48 35 947
FAX (091) 48 69 110

Zespół Autorski w składzie:

główny projektant:

dr inż. arch. Tomasz Cykalewicz /upr. do proj. w plan. przestrz. Nr 1201/91 /

kierownik pracowni:


mgr inż. arch. Małgorzata Cykalewicz /upr. urbanistyczne. Nr 1575/

mgr inż. arch. Alicja Cykalewicz Tymbarska

mgr inż. arch. Krzysztof Tymbarski

dr Mateusz Kurzawski

Mikołaj Granat



c/

Uchwała Nr
Rady Miejskiej w Moryniu
z dnia

w sprawie przystąpienia do sporządzenia miejscowego planu zagospodarowania przestrzennego dla części obszaru miasta Moryń w obrębie 1 w granicach działki o numerze ewidencyjnym 2

Na podstawie art. 14 ust. 1 i art. 20 ust. 1 ustawy z dnia 27 marca 2003 r. o planowaniu i zagospodarowaniu przestrzennym (tekst jednolity Dz. U. z 2012 r. poz. 647) uchwała się co następuje:

§ 1. Przystępuje się do sporządzenia miejscowego planu zagospodarowania przestrzennego obszarów dla części obszaru miasta Moryń w obrębie 1 w granicach działki o numerze ewidencyjnym 2.

§ 2. Granice terenu do objęcia planem przedstawiono na kopii mapy ewidencyjnej w skali 1: 5000, stanowiącej załącznik graficzny Nr 1 do niniejszej uchwały.

§ 3. Uchwała wchodzi w życie z dniem podjęcia i podlega ogłoszeniu na tablicy ogłoszeń.

Przewodnicząca
Rady Miejskiej w Moryniu

Jadwiga Fragstein - Niemsdorff

**Analiza Burmistrza Morynia
(uzasadnienie do uchwały)**

Obszar objęty uchwałą o przystąpieniu do sporządzania planu obejmuje tereny planowanych usług turystyki, terenów zieleni, komunikacji drogowej oraz infrastruktury technicznej w części obszaru miasta Moryń w obrębie 1 w granicach działki numerze ewidencyjnym 2.

Podstawową przyczyną podjęcia prac planistycznych na tym obszarze jest konieczność usankcjonowania zapisami miejscowego planu zagospodarowania przestrzennego statusu terenów przeznaczonych pod rozwój powyższej funkcji.

Stosowne zapisy dla tych terenów zawarto w studium uwarunkowań i kierunków zagospodarowania przestrzennego gminy (uchwała nr XII/66/2011 Rady Miejskiej w Moryniu z dnia 24 listopada 2011 r. w sprawie zmiany studium uwarunkowań i kierunków zagospodarowania przestrzennego Gminy Moryń).

Dla obszaru dostępne są mapy ewidencji gruntów w skali 1:5000 oraz mapy sytuacyjno- wysokościowe w skali 1:1000 dla potrzeb planistycznych.

Zakres prac planistycznych obejmować będzie ustalenia określone w art. 15 ust. 2 ustawy z dnia 27 marca 2003r. o planowaniu i zagospodarowaniu przestrzennym (Dz. U. Nr 80, poz. 717 ze zm.). Przed podjęciem prac planistycznych sporządzone zostanie opracowanie ekofizjograficzne zgodnie z ustawą z dnia 27 kwietnia 2001 r. prawo ochrony środowiska (Dz. U. z 2001 r. Nr 62 poz. 627) oraz Rozporządzeniem Ministra Środowiska z dnia 9 września 2002 r. w sprawie opracowań ekofizjograficznych (Dz. U. z 2002 r. Nr 155 poz. 298).

W związku z powyższym oraz zgodnie z w art. 14 ust. 4 ustawy z dnia 27 marca 2003r. o planowaniu i zagospodarowaniu przestrzennym (Dz. U. Nr 80, poz. 717 ze zm.), przedkładam projekt uchwały w sprawie przystąpienia do sporządzenia miejscowego planu zagospodarowania przestrzennego dla części obszaru miasta Moryń w obrębie 1 w granicach działki numerze ewidencyjnym 2

ZAŁĄCZNIK NR 1

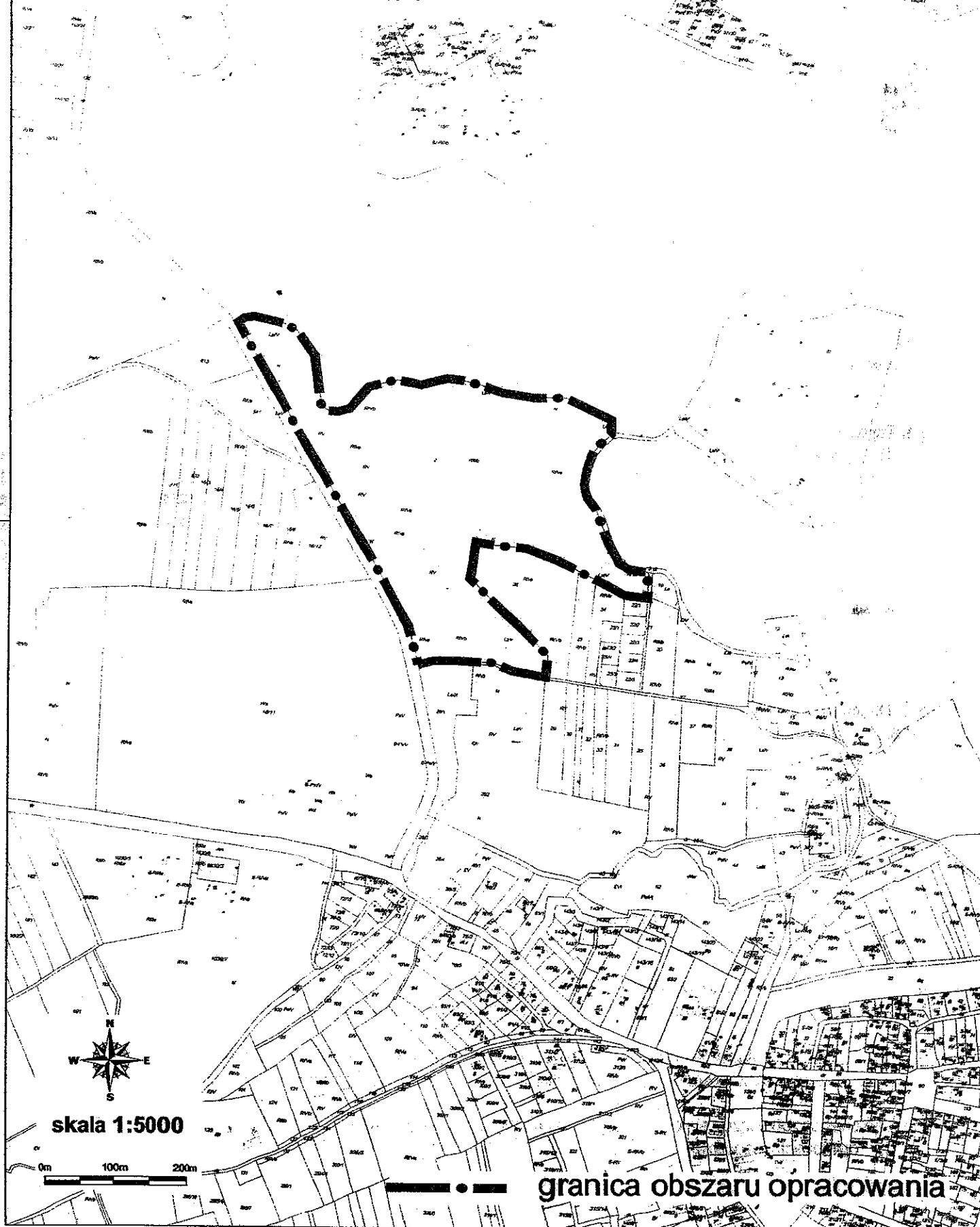
do uchwały Nr Rady Miejskiej w Moryniu


z dnia

w sprawie przystąpienia do sporządzenia miejscowego planu zagospodarowania przestrzennego

dla części obszaru miasta Moryń w obrębie 1

w granicach działki numerze ewidencyjnym 2





d)

**Uchwała Nr ___ / ___ /2013
Rady Miejskiej w Moryniu
z dnia 27 września 2013r.**

w sprawie udzielenia dotacji dla jednostki OSP Moryń z przeznaczeniem na dofinansowanie zakupu ubiorów bojowych

Na podstawie art.18 ust.2 pkt 15 ustawy z dnia 08 marca 1990r. o samorządzie gminnym (t.j. Dz.U. z 2013 r., poz. 594), w związku z art. 32 ust 3b ustawy z dnia 24 sierpnia 1991r o ochronie przeciwpożarowej (t.j. Dz.U. z 2009 r. Nr 178, poz. 1380; z 2010r Nr 57, poz. 353 i z 2012r poz. 908), Rada Miejska w Moryniu uchwala, co następuje:

§ 1. Udziela jednostce Ochotniczej Straży Pożarnej w Moryniu dotację celową z przeznaczeniem na zakup strojów bojowych (ubrania specjalne – ochronne 4/S/G, kobiece mundury strażackie) w kwocie **2.210zł.**

§ 2. Środki finansowe dotacji, o jakiej mowa w § 1, będą pochodziły z zaplanowanej w dziale 754, rozdziale 75412, § 2820 - dotacji celowej z budżetu Gminy Moryń na rok 2013.

§ 3. O realizacji przez jednostkę OSP w Moryniu celu z § 1 i przedłożonym rozliczeniu z udzielonej dotacji, Burmistrz Morynia powiadomi Radę Miejską w Moryniu na pierwszej sesji po złożeniu rozliczenia z wykorzystanej dotacji.

§ 4. Uchwała wchodzi w życie z dniem podjęcia.

Przewodnicząca Rady

Jadwiga Fragstein-Niemsdorff

Uzasadnienie:

Jednostka Ochotniczej Straży Pożarnej w Moryniu złożyła w dniu 29 sierpnia br. wniosek o dofinansowanie zakupu strojów bojowych (Ubrania specjalne – ochronne 4/S/G, kobiece mundury strażackie). Koszt zakupu w/w wyposażenie i strojów bojowych wynosi 8.881zł, zaś wniosek o wsparcie zakłada dofinansowanie jednostki w wysokości 2.210zł. W ramach tej kwoty uwzględniono także środki zaplanowane w sołectwie Dolsko (500zł), z Zarządu Miasta Moryń (710zł), oraz środki z budżetu Gminy - 1.000zł. Pozostałą część jednostka pozyskała w ramach Krajowego Systemu Ratowniczo-Gaśniczego i ZWZ OSP RP - 6.200zł. Środki własne OSP stanowią kwotę 471zł.

Zgodnie z art. 32 ust 3b ustawy o ochronie przeciwpożarowej, jednostki samorządu terytorialnego mogą przekazywać ochotniczym strażom pożarnym środki pieniężne w formie dotacji. Niniejsze dofinansowanie podlega rozliczeniu na zasadach określonych w umowie, która zostanie zawarta pomiędzy Gminą Moryń a jednostką OSP w Moryniu.

