

a)

**Uchwała Nr
Rady Miejskiej w Moryniu
z dnia**

w sprawie wyrażenia zgody na nabycie nieruchomości

Na podstawie art. 18 ust.2 pkt.9 lit. a ustawy z dnia 8 marca 1990 r.
o samorządzie gminnym (t. j. Dz. U. z 2013 r. poz. 594 ze zmianami)
Rada Miejska w Moryniu uchwała co następuje:

§ 1. Wyraża zgodę na nabycie nieruchomości tj. działki nr 361/2 o pow. 163m²
położonej w obrębie 3 miasta Moryń na własność Gminy Moryń.

§ 2. Uchwała wchodzi w życie z dniem podjęcia.

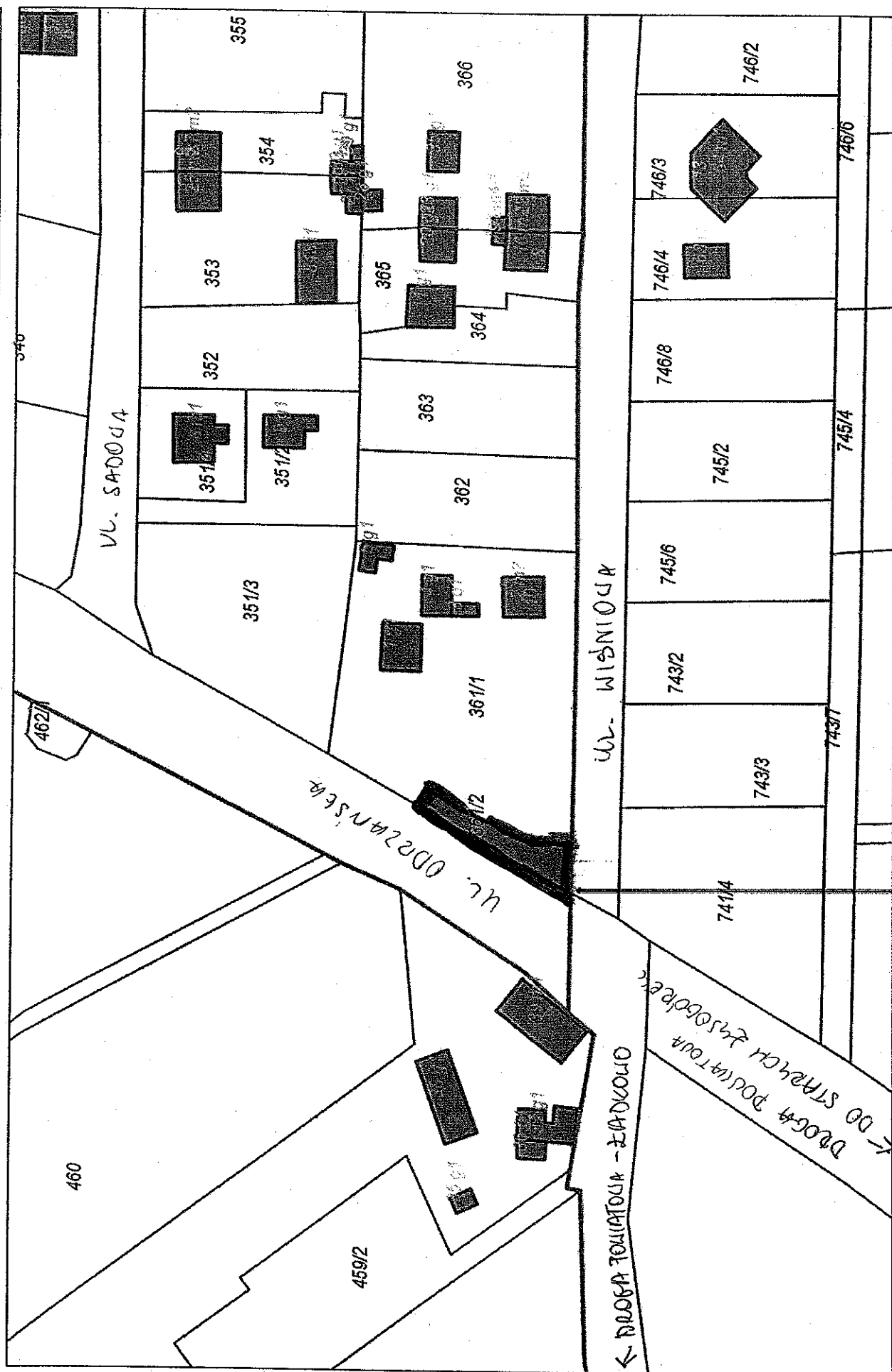
Przewodnicząca Rady

Jadwiga Fragstein-Niemsdorff

UZASADNIENIE

Działka nr 361/2 obręb 3 miasta Moryń powstała w wyniku podziału
działki 361. Podział miał na celu wyodrębnienie działki zajętej pod urządzenia
kanalizacji sanitarnej. W związku z tym zachodzi konieczność wykupienia
przedmiotowej działki na której znajdują się urządzenia kanalizacyjne.

Wydruk w skali 1:1000



b)

**Uchwała Nr
Rady Miejskiej w Moryniu
z dnia**

w sprawie wyrażenia zgody na nabycie nieruchomości

Na podstawie art. 18 ust.2 pkt.9 lit. a ustawy z dnia 8 marca 1990 r.
o samorządzie gminnym (t. j. Dz.U. z 2013 r. poz. 594 ze zmianami)
Rada Miejska w Moryniu uchwała co następuje:

§ 1. Wyraża zgodę na nabycie nieruchomości tj. działki nr 128 o pow. 917m²
położonej w obrębie 1 miasta Moryń na własność Gminy Moryń.

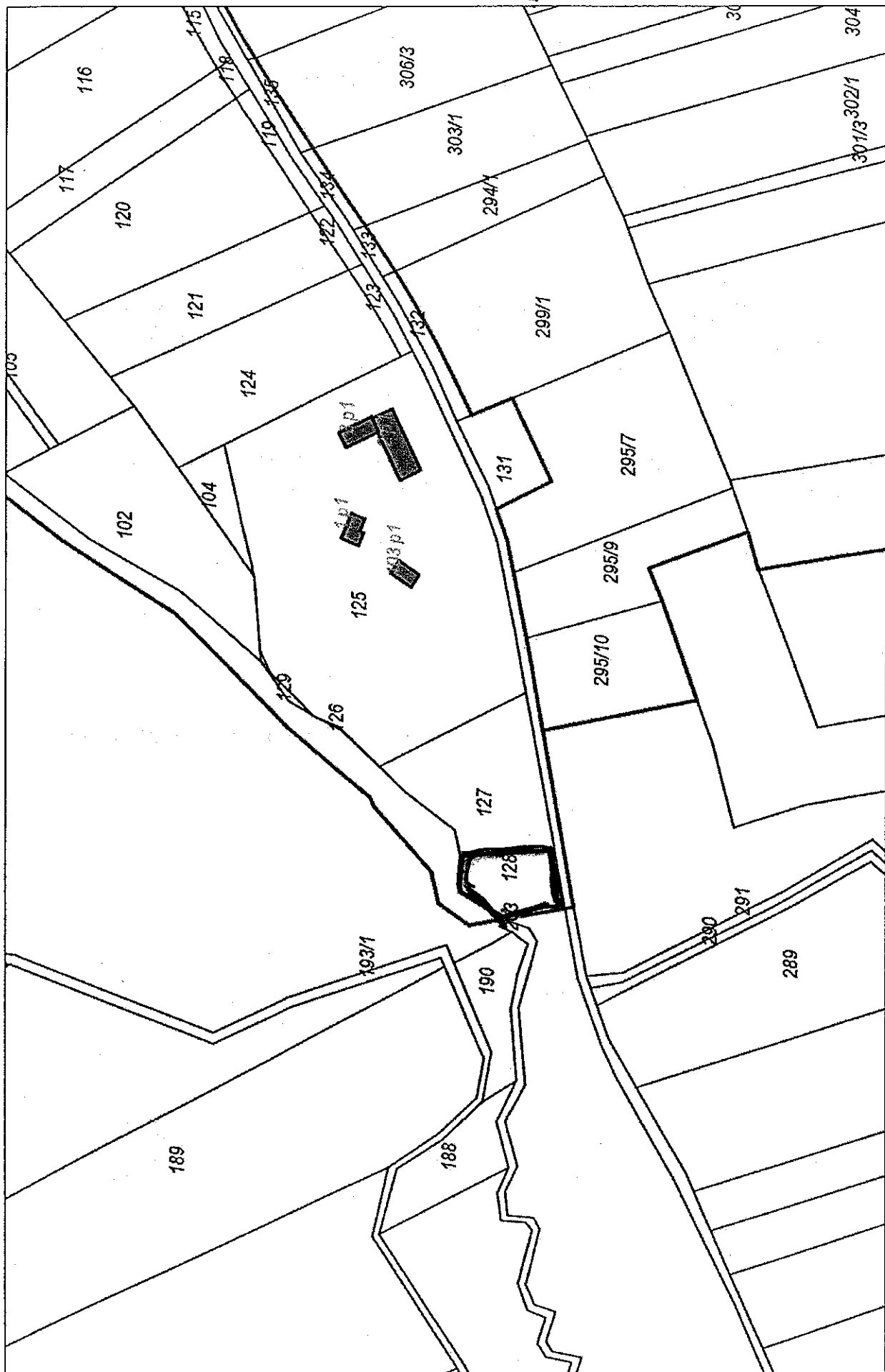
§ 2. Uchwała wchodzi w życie z dniem podjęcia.

Przewodnicząca Rady

Jadwiga Fragstein- Niemsdorff

UZASDNIENIE

Działka nr 128 obręb 1 miasta Moryń leży przy oczyszczalni ścieków w Moryniu. W związku z faktem, że właściciel reguluje sprawy majątkowe pojawia się możliwość odkupienia w/w działki celem poprawienia warunków gospodarowania na oczyszczalni.



c)

**Uchwała Nr
Rady Miejskiej w Moryniu
z dnia**

w sprawie wyrażenia zgody na zamianę nieruchomości .

Na podstawie art. 18 ust.2 pkt 9 lit. a ustawy z dnia 8 marca 1990 r. o samorządzie gminnym (Dz. U. z 2013 r. poz. 594 ze zmianami) **Rada Miejska w Moryniu uchwala co następuje:**

§ 1. Wyraża zgodę na zamianę działek nr 59/1 o pow. 0,0017 ha , nr 59/2 o pow.0,0003 ha obręb 1 miasta Moryń będących własnością Gminy Moryń na działkę nr 61/4 o pow.0,0015 ha obręb 1 miasta Moryń .

§ 2. Uchwała wchodzi w życie z dniem podjęcia.

Przewodnicząca Rady

Jadwiga Fragstein Niemsdorff

Uzasadnienie

W związku z różnicą pomiędzy sposobem użytkowania działek a przebiegiem granic ewidencyjnych pomiędzy działkami 59 i 61 obręb 1 miasta Moryń zaszła konieczność ich regulacji. Aby tego dokonać należało podzielić działki 59 i 61. Podział działek wykonał geodeta uprawniony. Nowo powstałe działki 59/1, 59/2 i 61/4 będą przedmiotem zamiany.



a)

Uchwała Nr
Rady Miejskiej w Moryniu
z dnia
w sprawie uchwalenia miejscowego planu zagospodarowania przestrzennego
dla części obszaru miasta Moryń w obrębie 3
w rejonie ulic Odrzańskiej i Lipowej

Na podstawie art. 18 ust. 2 pkt. 5 ustawy z dnia 8 marca 1990 r. o samorządzie gminnym (tekst jednolity: Dz. U. z 2013 r. poz. 594 z późn zm.), art. 3 ust. 1 i art. 20 ustawy z dnia 27 marca 2003 r. o planowaniu i zagospodarowaniu przestrzennym (tekst jednolity: Dz. U. z 2012 poz. 647 z późn zm.), w związku z uchwałą Nr XXVII/204/2013 Rady Miejskiej w Moryniu z dnia 15 listopada 2013 r. w sprawie przystąpienia do sporządzenia miejscowego planu zagospodarowania przestrzennego dla części obszaru miasta Moryń w obrębie 3 w rejonie ulic Odrzańskiej i Lipowej oraz po stwierdzeniu, że nie narusza on ustaleń Zmiany studium uwarunkowań i kierunków zagospodarowania przestrzennego gminy Moryń, przyjętego uchwałą Nr XIXIV/250/2014 Rady Miejskiej w Moryniu z dnia 15 września 2014 r., uchwała się, co następuje:

Rozdział 1

Ustalenia podstawowe

§1. Uchwała się miejscowy plan zagospodarowania przestrzennego dla części obszaru miasta Moryń w obrębie 3 w rejonie ulic Odrzańskiej i Lipowej, zwany dalej planem.

§2. Integralną częścią planu jest rysunek planu w skali 1 : 1000 stanowiący załącznik nr 1 do niniejszej uchwały.

§3. Załącznikami do uchwały są ponadto:

- 1) rozstrzygnięcie o sposobie rozpatrzenia uwag wniesionych do projektu planu - załącznik nr 2;
- 2) rozstrzygnięcie o sposobie realizacji zapisanych w planie inwestycji z zakresu infrastruktury technicznej, które należą do zadań własnych gminy oraz o zasadach ich finansowania zgodnie z przepisami o finansach publicznych- załącznik nr 3.

§4. Plan obejmuje części obszaru miasta Moryń w obrębie 3 w rejonie ulic Odrzańskiej i Lipowej o łącznej powierzchni 0,99 ha.

§5. Granicę obszaru objętego planem określa rysunek planu.

§6. 1. W planie określa się:

- 1) przeznaczenie terenów oraz linie rozgraniczające tereny o różnym przeznaczeniu lub różnych zasadach zagospodarowania;
- 2) zasady ochrony i kształtowania ładu przestrzennego;
- 3) zasady ochrony środowiska, przyrody i krajobrazu kulturowego;
- 4) wymagania wynikające z potrzeb kształtowania przestrzeni publicznych;
- 5) zasady kształtowania zabudowy oraz wskaźniki zagospodarowania terenu;
- 6) maksymalną i minimalną intensywność zabudowy jako wskaźnik powierzchni całkowitej zabudowy w odniesieniu do powierzchni działki budowlanej, minimalny udział procentowy powierzchni biologicznie czynnej w odniesieniu do powierzchni działki budowlanej, maksymalną wysokość zabudowy, minimalną liczbę miejsc do parkowania i sposób ich realizacji oraz linie zabudowy i gabaryty obiektów;
- 7) granice i sposoby zagospodarowania terenów lub obiektów podlegających ochronie, ustalonych na podstawie odrębnych przepisów;
- 8) szczegółowe zasady i warunki scalania i podziału nieruchomości objętych planem miejscowym;
- 9) zasady modernizacji, rozbudowy i budowy systemów komunikacji i infrastruktury technicznej;
- 10) stawki procentowe, na podstawie których ustala się opłatę, o której mowa w art. 36 ust. 4. ustawy o planowaniu i zagospodarowaniu przestrzennym.

2. Ze względu na brak występowania w obszarze objętym ustaleniami planu przedmiotu poniższych regulacji, w planie nie określa się:

- 11) zasad ochrony dziedzictwa kulturowego i zabytków oraz dóbr kultury współczesnej;

- 12) granic i sposobów zagospodarowania terenów górniczych, a także obszarów szczególnego zagrożenia powodzią oraz obszarów osuwania się mas ziemnych,
- 13) szczególnych warunków zagospodarowania terenów oraz ograniczenia w ich użytkowaniu, w tym zakazu zabudowy;
- 14) sposobu i terminu tymczasowego zagospodarowania, urządzania i użytkowania terenów.

§7. Obowiązującymi ustaleniami planu są następujące oznaczenia graficzne rysunku planu:

- 1) granica obszaru objętego planem;
- 2) linie rozgraniczające tereny o różnym przeznaczeniu lub różnych zasadach zagospodarowania,
- 3) nieprzekraczalne linie zabudowy;
- 4) oznaczenia określające przeznaczenie terenów.

§8. Ilekroć w niniejszej uchwale jest mowa o:

- 1) liniach rozgraniczających- należy przez to rozumieć linie rozgraniczające tereny o różnym przeznaczeniu lub różnych zasadach zagospodarowania;
- 2) nieprzekraczalnych liniach zabudowy- rozumie się przez to linie, które nie mogą być przekroczone przez żadną ścianę zabudowy, przy czym zabudowa nie musi być usytuowana na tych liniach; okapy, gzymsy, balkony, galerie, werandy, wykusze, zadaszania wejściowe, tarasy, schody zewnętrzne i pochylnie mogą przekroczyć te linie o nie więcej niż 1,5 m; nieprzekraczalne linie zabudowy nie dotyczą urządzeń, obiektów i sieci infrastruktury technicznej, ogrodzeń i małej architektury;
- 3) maksymalnej wysokości zabudowy- należy przez to rozumieć wysokość wyrażoną w metrach, mierzoną od średniej rzędnej terenu (w odniesieniu do gruntu nie przekształconego pracami ziemnymi) w miejscu posadowienia obiektu do:
 - a) najwyżej położonej kalenicy dachu w przypadku budynku lub wiaty,
 - b) najwyżej położonego elementu konstrukcji w przypadku obiektów innych niż budynki lub wiaty;
- 4) przeznaczeniu terenu - należy przez to rozumieć przeznaczenie, które powinno przeważać na danym terenie wyznaczonym liniami rozgraniczającymi;
- 5) innych usługach- należy przez to rozumieć działalności związane z pracą nieprodukcyjną, w odróżnieniu od czynności prowadzących do produkcji dóbr materialnych, w szczególności: administrację, gastronomię, drobne naprawy, edukację, ochronę zdrowia, powierzchnie biurowe;
- 6) uzupełniającym przeznaczeniu terenu - należy przez to rozumieć zdefiniowane przepisami planu funkcje uzupełniające przeznaczenia terenu, nie kolidujące z nim i nie wykluczające możliwości zagospodarowania terenu w sposób określony przepisami planu.

Rozdział 2

Wymagania wynikające z potrzeb kształtowania przestrzeni publicznych

§9. W zakresie wymagań wynikających z potrzeb kształtowania przestrzeni publicznych:

- 1) wyznacza się przestrzeń publiczną w liniach rozgraniczających tereny drogi publicznej lokalnej, oznaczonej na rysunku planu symbolem KDL;
- 2) w granicach przestrzeni publicznej dopuszcza się lokalizację obiektów małej architektury, obiektów i urządzeń infrastruktury technicznej i zieleni.

Rozdział 3

Granice i sposoby zagospodarowania terenów lub obiektów podlegających ochronie, ustalonych na podstawie odrębnych przepisów

§10. Obszar objęty ustaleniami planu leży w całości w granicach terenu ochrony pośredniej strefy ochronnej komunalnego ujęcia wody podziemnej w Moryniu, ustanowionej rozporządzeniem Nr 5/2012 Dyrektora Regionalnego Zarządu Gospodarki Wodnej w Szczecinie z dnia 12 czerwca 2012 r. Na terenie ochrony pośredniej obowiązują przepisy przywołanego rozporządzenia.

§11. Obszar objęty ustaleniami planu leży w całości w granicach otuliny Cedyńskiego Parku Krajobrazowego, gdzie obowiązują zapisy Rozporządzenia Nr 24/2006 Wojewody Zachodniopomorskiego z dnia 16 lutego 2006 r. w sprawie Cedyńskiego Parku Krajobrazowego.

Rozdział 4

Zasady i warunki scalania i podziału nieruchomości

§12. W zakresie szczegółowych zasad i warunków scalania i podziału nieruchomości:

- 1) nie wyznacza się obszarów, dla których wymagane jest dokonanie scalania i podziału nieruchomości;
- 2) ustala się następujące zasady scalania i podziału nieruchomości:
 - a) minimalną wielkość działki: 1500 m²,
 - b) minimalną szerokość frontu działki: 20m,
 - c) kąt położenia granic działek w stosunku do pasa drogowego w zakresie 75° - 90°;
- 3) nie ustala się parametrów nieruchomości wydzielonych do poszerzenia pasów drogowych.

Rozdział 5

Zasady modernizacji, rozbudowy i budowy systemów infrastruktury technicznej

§13. W zakresie ogólnych zasad modernizacji, rozbudowy i budowy systemów infrastruktury technicznej:

- 1) dopuszcza się modernizację i rozbudowę istniejących odcinków oraz budowę nowych sieci infrastruktury technicznej;
- 2) ustala się prowadzenie nowych odcinków sieci infrastruktury technicznej w liniach rozgraniczających dróg, w sytuacji braku możliwości spełnienia tego warunku, dopuszcza się realizację odcinków sieci na terenach przyległych;
- 3) należy zapewnić połączenie infrastruktury technicznej w obszarze objętym planem z układem zewnętrznym.

§14. W zakresie zaopatrzenia w wodę:

- 1) ustala się zaopatrzenie w wodę użytkową z miejskiej sieci wodociągowej;
- 2) dopuszcza się przebiegi sieci magistralnych.

§15. Dla sieci kanalizacji sanitarnej ustala się:

- 1) odbiór ścieków sanitarnych do sieci kanalizacji sanitarnej;
- 2) utrzymanie istniejących elementów kanalizacji sanitarnej, w tym sieci magistralnych, z możliwością ich przebudowy, rozbudowy i modernizacji.

§16. W zakresie odprowadzania wód opadowych i roztopowych ustala się:

- 1) dla terenów stanowiących powierzchnię biologicznie czynną: dopuszczenie odprowadzania wód opadowych i roztopowych bezpośrednio do gruntu;
- 2) dla terenów zabudowy: dopuszczenie odprowadzania wód opadowych i roztopowych do kanalizacji deszczowej;
- 3) dla terenów komunikacji drogowej, parkingów i placów manewrowych: nakaz odprowadzania wód opadowych i roztopowych do kanalizacji deszczowej.

§17. 1. Dla istniejących sieci energetycznych ustala się:

- 1) dopuszczenie przebudowy, rozbudowy i modernizacji dla zapewnienia zasilania,
- 2) dopuszczenie budowy dodatkowych stacji transformatorowych.

2. Plan dopuszcza budowę nowych sieci energetycznej SN i nn na wszystkich wydzielonych na rysunku planu terenach komunikacji drogowej oraz na terenach przyległych.

§18. W zakresie paliw gazowych plan dopuszcza:

- 1) budowę nowych sieci gazowych w obrębie pasów infrastruktury na wszystkich wydzielonych na rysunku planu terenach komunikacji drogowej;
- 2) lokalizowanie w obrębie terenów zabudowy zbiorników na gaz do celów grzewczych.

§19. 1. Dla istniejących sieci telekomunikacyjnych ustala się ich utrzymanie oraz ewentualną ich przebudowę, rozbudowę i modernizację.

2. Plan dopuszcza budowę nowych sieci telekomunikacyjnych w obrębie pasów infrastruktury na wszystkich wydzielonych na rysunku planu terenach komunikacji drogowej oraz na terenach przyległych.

§20. Dla zaopatrzenia w ciepło ustala się stosowanie indywidualnych źródeł energii cieplnej zgodnie z przepisami szczególnymi w zakresie emisji zanieczyszczeń powietrza.

§21. W zakresie gromadzenia i usuwania odpadów obowiązują przepisy odrębne.

Rozdział 6

Przepisy szczegółowe

§22. Dla terenu oznaczonego na rysunku planu symbolem UH (pow. 0,99 ha) ustala się:

- 1) przeznaczenie terenu: zabudowa usług handlu;
- 2) uzupełniające przeznaczenie terenu:
 - a) stacja paliw,
 - b) myjnia pojazdów mechanicznych,
 - c) inne usługi;
 - d) miejsca postojowe, dojazdy,
 - e) zieleń,
 - f) mała architektura,
 - g) infrastruktura techniczna;
- 3) zasady ochrony i kształtowania ład przestrzennego: nakaz wprowadzania nowej zabudowy usług handlu w formie budynków wolnostojących,
- 4) zasady ochrony środowiska, przyrody i krajobrazu kulturowego :
 - a) dla stacji paliw oraz myjni pojazdów mechanicznych obowiązuje nakaz przeprowadzenia opracowania raportu oddziaływania na środowisko inwestycji zgodnie z przepisami szczególnymi,
 - b) nakaz zachowania zespołu zieleni w północno- wschodniej części terenu na działkach 395/4, 395/5, 395/6, 395/7,
- 5) obsługa komunikacyjna z przyległych dróg publicznych:
 - a) przyległej do obszaru objętego ustaleniami planu ul. Odrzańskiej , stanowiącej odcinek drogi wojewódzkiej Nr DW125,
 - b) lokalnej w ciągu ul. Lipowej;
- 6) zasady kształtowania zabudowy oraz wskaźniki zagospodarowania terenu:
 - a) maksymalna intensywność zabudowy: 0,60,
 - b) minimalna intensywność zabudowy: 0,20,
 - c) minimalny udział procentowy powierzchni biologicznie czynnej: 20% powierzchni działki budowlanej,
 - d) maksymalna wysokość zabudowy: 12,00m,
 - e) nakaz zapewnienia miejsc parkingowych:
 - w minimalnej ilości: 40 miejsc,
 - w formie placu postojowego realizowanego w obrębie działki budowlanej,
 - f) ograniczenie dopuszczalnej długości elewacji frontowej budynków do 50,00m,
 - g) nakaz stosowania dachów płaskich lub stromych, symetrycznych o nachyleniu połaci w zakresie od 20° do 45°,
 - h) nakaz uwzględniania wskazanego na rysunku planu przebiegu nieprzekraczalnych linii zabudowy.

§23. Dla terenu oznaczonego na rysunku planu symbolem KDL (pow. 0,01 ha) ustala się:

- 1) przeznaczenie terenu: część pasa drogowego drogi publicznej, lokalnej, w ciągu ul. Lipowej;
- 2) szerokość w liniach rozgraniczających od 1,0 m do 29 m zgodnie z rysunkiem planu,
- 3) zasady modernizacji i rozbudowy sieci i urządzeń infrastruktury technicznej:
 - a) dopuszczenie umieszczania w liniach rozgraniczających drogi zgodnie z przepisami odrębnymi:
 - obiektów i urządzeń bezpieczeństwa ruchu drogowego,
 - elementów odwodnienia,
 - chodników,
 - obiektów małej architektury,
 - b) dopuszczenie umieszczania w liniach rozgraniczających drogi zgodnie z przepisami odrębnymi:
 - sieci wodociągowych,
 - kanalizacji deszczowej,

- kanalizacji sanitarnej,
- gazowych,
- energetycznych,
- oświetlenia dróg,
- telekomunikacyjnych.

Rozdział 7

Przepisy końcowe

§24. Ustala się następujące stawki procentowe służące naliczaniu opłaty, o której mowa w art. 36 ust. 4. ustawy z dnia 27 marca 2003r. o planowaniu i zagospodarowaniu przestrzennym:

- 1) w wysokości 0,1% dla terenu KDL- drogi lokalnej,
- 2) w wysokości 30% dla terenu UH- usług handlu.

§25. Uchwała wchodzi w życie po upływie 14 dni od dnia jej ogłoszenia w Dzienniku Urzędowym Województwa Zachodniopomorskiego i podlega publikacji na stronie internetowej Gminy Moryń.

**Rozstrzygnięcie o sposobie rozpatrzenia uwag
do projektu planu**

Na podstawie art. 20 ust. 1 ustawy z dnia 27 marca 2003 r. o planowaniu i zagospodarowaniu przestrzennym (tekst jednolity: Dz. U. z 2012 poz. 647 z późn zm.) Rada Miejska w Moryniu przyjmuje następujące rozstrzygnięcie w sprawie rozpatrzenia uwag do miejscowego planu zagospodarowania przestrzennego dla części obszaru miasta Moryń w obrębie 3 w rejonie ulic Odrzańskiej i Lipowej, zgłoszonych po okresie wyłożenia go do publicznego wglądu w dniach od 7 sierpnia 2014r. do 8 września 2014 r.:

W związku z brakiem uwag złożonych w terminie do dnia 26 września 2014 r. nie rozstrzyga się o ich rozpatrzeniu.

**ROZSTRZYGNIĘCIE O SPOSOBIE REALIZACJI ZAPISANYCH W PLANIE INWESTYCJI
Z ZAKRESU INFRASTRUKTURY TECHNICZNEJ, KTÓRE NALEŻĄ DO ZADAŃ WŁASNYCH GMINY
ORAZ ZASADACH ICH FINANSOWANIA.**

Na podstawie art. 20 ust. 1 ustawy z dnia 27 marca 2003 r. o planowaniu i zagospodarowaniu (tekst jednolity Dz. U. z 2012 poz. 647 ze zmianami) Rada Miejska w Moryniu rozstrzyga, co następuje:

§ 1. Zapisanymi w miejscowym planie zagospodarowania przestrzennego dla części obszaru miasta Moryń w obrębie 3 w rejonie ulic Odrzańskiej i Lipowej inwestycjami z zakresu infrastruktury technicznej służącymi zaspokajaniu zbiorowych potrzeb mieszkańców, które zgodnie z art. 7 ust. 1 ustawy z dnia 8 marca 1990 r. o samorządzie gminnym (Dz. U. z 2001 r. Nr 142, poz. 1591, z późniejszymi zmianami) należą do zadań własnych gminy jest budowa, rozbudowa i modernizacja urządzeń i sieci infrastruktury technicznej:

- 1) budowa, rozbudowa i modernizacja dróg gminnych w obszarze objętym ustaleniami planu,
- 2) budowa, rozbudowa i modernizacja urządzeń i sieci infrastruktury technicznej:
 - 1) wodociągowej,
 - 2) kanalizacyjnej.

§ 2. Finansowanie zapisanych w niniejszym planie miejscowym inwestycji z zakresu infrastruktury technicznej, które należą do zadań własnych gminy, podlega przepisom ustawy z dnia 26 listopada 1998 r. o finansach publicznych (Dz. U. z 2003 r. Nr 15, poz. 148, z późniejszymi zmianami), przy czym limity wydatków budżetowych na wieloletnie programy inwestycyjne są ujęte każdorazowo w budżecie gminy na dany rok.

Uzasadnienie

Miejscowy plan zagospodarowania przestrzennego jest aktem prawa miejscowego, do ustanowienia którego uprawniają Radę Miejską przepisy ustawy z dnia 27 marca 2003 r. o planowaniu i zagospodarowaniu przestrzennym (tekst jednolity: Dz. U. z 2012 poz. 647, z późn. zm.).

Niniejsza uchwała jest zakończeniem procedury planistycznej sporządzania miejscowego planu zagospodarowania przestrzennego, podjętej na podstawie uchwały uchwałą Nr XXVII/204/2013 Rady Miejskiej w Moryniu z dnia 15 listopada 2013 r. w sprawie przystąpienia do sporządzenia miejscowego planu zagospodarowania przestrzennego dla części obszaru miasta Moryń w obrębie 3 w rejonie ulic Odrzańskiej i Lipowej.

Procedurę sporządzania planu przeprowadzono wg przepisów przywoływanej na wstępie ustawy:

- 1) ogłoszono i obwieszczono o podjęciu uchwały w sprawie przystąpienia do sporządzenia planu oraz zawiadomiono organy i instytucje określone ustawą, w wyniku tych publikacji i zawiadomień zostało wniesiono wnioski do planu,
- 2) wskazania zawarte w odpowiedziach na zawiadomienia i wnioskach zostały odpowiednio wykorzystane w opracowywaniu,
- 3) projekt planu (wraz z prognozą oddziaływania na środowisko i prognozą skutków finansowych uchwalenia planu), dostosowany do wymagań ustawy, rozporządzeń wykonawczych i przepisów odrębnych, został poddany opiniowaniu i uzgadnianiu,
- 4) wprowadzono zmiany wynikające z opinii i uzgodnień,
- 5) projekt planu został następnie wyłożony do publicznego wglądu,
- 6) przeprowadzono publiczną dyskusję nad przyjętymi w nim rozwiązaniami.

Do wyłożonego do publicznego wglądu w dniach od 7 sierpnia 2014r. do 8 września 2014 r. projektu planu w ustalonym terminie nie wpłynęły uwagi.

W związku z brakiem uwag złożonych w terminie do dnia 26 września 2014 r. nie rozstrzyga się o ich rozpatrzeniu.

Rozstrzygnięcie o sposobie realizacji zapisanych w planie inwestycji z zakresu infrastruktury technicznej, które należą do zadań własnych gminy, oraz o zasadach ich finansowania, stanowi załącznik Nr 3 do uchwały. Stwierdzono w nim, że zapisanymi w miejscowym planie zagospodarowania przestrzennego dla części obszaru miasta Moryń w obrębie 3 w rejonie ulic Odrzańskiej i Lipowej inwestycjami z zakresu infrastruktury technicznej służącymi zaspokajaniu zbiorowych potrzeb mieszkańców, które należą zgodnie z art. 7 ust. 1 ustawy z dnia 8 marca 1990 r. o samorządzie gminnym (Dz. U. z 2001 r. Nr 142, poz. 1591, z późniejszymi zmianami) do zadań własnych gminy, są:


- 3) budowa, rozbudowa i modernizacja dróg gminnych w obszarze objętym ustaleniami planu,
- 4) budowa, rozbudowa i modernizacja urządzeń i sieci infrastruktury technicznej:
 - 1) wodociągowej,
 - 2) kanalizacyjnej.

Rada Miejska, podejmując uchwałę w sprawie uchwalenia planu, stwierdza zgodność planu z ustaleniami Studium uwarunkowań i kierunków zagospodarowania przestrzennego gminy Moryń, przyjętego uchwałą Nr XXXIV/250/2014 Rady Miejskiej w Moryniu z dnia 15 września 2014 r.

W przyjętym do uchwalenia projekcie uwzględniono ponadto następujące wytyczne wynikające z przepisów art. 55 ust. 1 ustawy z dnia 3 października 2008 r. o udostępnianiu informacji o środowisku i jego ochronie, udziale społeczeństwa w ochronie środowiska oraz o ocenach oddziaływania na środowisko:

- 1) ustalenia prognozy oddziaływania ustaleń planu na środowisko,
- 2) opinie organów Ochrony Środowiska oraz Państwowej Inspekcji Sanitarnej.

Należy stwierdzić, że projekt planu został sporządzony zgodnie z obowiązującymi przepisami i w realizuje przedstawione w uchwale zamierzenia. Wobec powyższego przyjęto rozwiązania zawarte w projekcie miejscowego planu zagospodarowania przestrzennego.



f)

**Uchwała Nr XXXV/ /2014
Rady Miejskiej w Moryniu
z dnia września 2014 r.**

w sprawie utworzenia odrębnego obwodu głosowania .

Na podstawie art. 12 § 5 ustawy z dnia 5 stycznia 2011r. Kodeks wyborczy (Dz. U. Nr 21, poz.112 ze zmianami) Rada Miejska w Moryniu uchwała, co następuje:

§ 1. Tworzy się odrębny obwód głosowania nr 4 z siedzibą w Domu Pomocy Społecznej w Moryniu, ul. Rynkowa 27 dla osób przebywających w Domu Pomocy Społecznej w Moryniu, uprawnionych do udziału w wyborach do rad gmin, rad powiatów, sejmików województw oraz burmistrzów zarządzonych na dzień 16 listopada 2014 r.

§ 2. 1. Uchwała podlega podaniu do publicznej wiadomości w sposób zwyczajowo przyjęty oraz ogłoszeniu w Dzienniku Urzędowym Województwa Zachodniopomorskiego .

2. Uchwała wchodzi w życie po upływie 14 dni od dnia ogłoszenia w Dzienniku Urzędowym Województwa Zachodniopomorskiego.

Przewodnicząca Rady

Jadwiga Fragstein-Niemsdorff

Uzasadnienie:

Zgodnie z art. 12 § 5 ustawy z dnia 5 stycznia 2011r. Kodeks wyborczy (Dz. U. z Nr 21, poz.112) w wyborach do organów stanowiących jednostek samorządu terytorialnego oraz w wyborach wójta, Rada gminy tworzy odrębny obwód głosowania w domu pomocy społecznej, jeżeli w dniu wyborów będzie w nim przebywać co najmniej 15 wyborców. Aktualnie w Domu Pomocy Społecznej w Moryniu przebywa 78 wyborców.

POSTANOWIENIE
KOMISARZA WYBORCZEGO W SZCZECINIE

z dnia 22 września 2014 r.

URZĄD MIEJSKI w MORYNIU	
Wpłynęło dnia	22. 09. 2014
Nr	3210
Przydzielono	22
podpis	

w sprawie wezwania Rady Miejskiej w Moryniu do usunięcia naruszenia prawa.

Na podstawie art. 17 § 1 w zw. z art. 167 § 3 oraz art. 12 § 4 i 5 ustawy z dnia 5 stycznia 2011 r. — Kodeks wyborczy (Dz. U. Nr 21, poz. 112 ze zm.)

postanawiam

- 1) wezwać Radę Miejską w Moryniu do usunięcia naruszenia prawa – poprzez podjęcie uchwały o utworzeniu odrębnego obwodu głosowania z siedzibą w Domu Pomocy Społecznej w Moryniu,
- 2) wyznaczyć Radzie Miejskiej w Moryniu termin do dokonania czynności opisanej w pkt 1 postanowienia – do dnia 12 października 2014 r.

Uzasadnienie

Prezes Rady Ministrów rozporządzeniem z dnia 20 sierpnia 2014 r. zarządził wybory do rad gmin, rad powiatów, sejmików województw i rad dzielnic m. st. Warszawy oraz wybory wójtów, burmistrzów i prezydentów miast (Dz. U. z dnia 27 sierpnia 2014 r., poz. 1134).

Do wskazanego wyżej rozporządzenia załączony został tzw. kalendarz czynności. Wynika z niego m.in., że do dnia 12 października 2014 r. należy utworzyć obwody głosowania w szpitalach, zakładach pomocy społecznej, zakładach karnych i aresztach śledczych oraz ustalić granice, siedziby i numery tych obwodów.

W myśl art. 12 § 4 ustawy – Kodeks wyborczy, rada gminy, w drodze uchwały, na wniosek wójta, tworzy odrębny obwód głosowania w zakładzie opieki zdrowotnej, domu pomocy społecznej, zakładzie karnym i areszcie śledczym oraz w oddziale zewnętrznym takiego zakładu i aresztu, jeżeli w dniu wyborów będzie w nim przebywać co najmniej 15 wyborców. Nieutworzenie obwodu jest możliwe wyłącznie w uzasadnionych przypadkach na wniosek osoby kierującej daną jednostką.

Zauważyć przy tym należy, iż zgodnie z treścią art. 12 § 5 powołanej ustawy, w wyborach do organów stanowiących jednostek samorządu terytorialnego oraz w wyborach wójta odrębny obwód głosowania w jednostce, o której mowa w § 4, tworzy się, jeżeli w dniu wyborów będzie w niej przebywać co najmniej 15 wyborców ujętych w rejestrze wyborców prowadzonym w gminie, na terenie której położona jest dana jednostka.

Przedmiotem obrad Rady Miejskiej w Moryniu w dniu 15 września 2014 r. był między innymi projekt uchwały w sprawie utworzenia obwodu głosowania w Domu Pomocy Społecznej w Moryniu.

Z uzasadnienia projektu uchwały wynika, iż „Aktualnie w Domu Pomocy Społecznej w Moryniu przebywa 78 wyborców.”

Według protokołu obrad Rady, uchwała w przedmiotowej sprawie nie została podjęta.

Biorąc pod uwagę powołane wyżej przepisy Kodeksu wyborczego stwierdzić należy, iż Rada Miejska w Moryniu obowiązana była utworzyć obwód głosowania w Domu Pomocy Społecznej w Moryniu, bowiem w dniu głosowania (16 listopada 2014 r.) w jednostce tej przebywało będzie więcej, niż 15 wyborców. Nadto istotne jest, iż do Rady nie wpłynął uzasadniony wniosek osoby kierującej jednostką w sprawie nieutworzenia obwodu.

Tym samym nie zostały spełnione żadne ustawowe przesłanki dające Radzie podstawę do nieutworzenia wskazanego obwodu. Przeciwnie – w sprawie wszystkie przesłanki utworzenia tego obwodu zostały spełnione, a zatem uchwałę w przedmiotowej sprawie należało podjąć.

Zgodnie z treścią art. 17 § 1 Kodeksu wyborczego, Jeżeli właściwe organy gminy nie wykonują w terminie lub w sposób zgodny z prawem, zadań dotyczących utworzenia obwodów głosowania lub ich zmiany, powołania lub zmian w składach komisji obwodowych, właściwy komisarz wyborczy wzywa te organy do wykonania zadań w sposób zgodny z prawem w wyznaczonym terminie, a w razie bezskutecznego upływu terminu niezwłocznie wykonuje te zadania i powiadamia o tym Państwową Komisję Wyborczą.

Biorąc powyższe pod uwagę, jak również mając na uwadze określony w powołanym wyżej rozporządzeniu termin utworzenia obwodu głosowania w domu pomocy społecznej, należało postanowić, jak w sentencji postanowienia.

W przypadku niepodjęcia przez Radę Miejską w Moryniu przedmiotowej uchwały, Komisarz Wyborczy w Szczecinie czynności tej dokona za Radę Miejską w Moryniu.

KOMISARZ WYBORCZY
w Szczecinie