

Uchwała Nr **XXIII/206/2009**
Rady Miejskiej w Moryniu
z dnia **10 lutego 2009 r.**

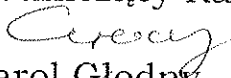
w sprawie zatwierdzenia „Planu Odnowy Miejscowości Klępicz na lata 2008 - 2014”.

Na podstawie art. 18 ust. 2 pkt 6 ustawy z dnia 8 marca 1990 r. o samorządzie gminnym (Dz. U. z 2001 r. Nr 142, poz. 1591, z 2002r. Nr 23, poz. 220, Nr 62, poz. 558, Nr 113, poz. 984, Nr 153, poz. 1271 i Nr 214, poz. 1806 , z 2003r. Nr 80, poz. 717 i Nr 162, poz. 1568 , z 2004 r. Nr 102, poz. 1055 , Nr 116, poz. 1203 i Nr 167, poz. 1759, z 2005r. Nr 172, poz. 1441 i Nr 175, poz. 1457, z 2006r. Nr 17, poz. 128, Nr 181, poz. 1337, z 2007r. Nr 48, poz. 327, Nr 138, poz. 974, Nr 173, poz. 1218 oraz z 2008r. Nr 180, poz. 1111, Nr 223, poz. 1458) Rada Miejska w Moryniu uchwala , co następuje:

§ 1. Zatwierdza „Plan Odnowy Miejscowości Klępicz na lata 2008 – 2014” w brzmieniu ustalonym w załączniku do uchwały.

§ 2. Traci moc Uchwała Nr XXV/228/2005 Rady Miejskiej w Moryniu z dnia 29 kwietnia 2005 r. w sprawie przyjęcia „Planu Rozwoju Miejscowości Klępicz na lata 2005 – 2008”.

§ 3. Uchwała wchodzi w życie z dniem podjęcia.

Przewodniczący Rady

Karol Głodny





Program
Rozwoju
Obszarów
Wiejskich
na lata 2007-2013

Załącznik do Uchwały Nr XXIII/206/2009
Rady Miejskiej w Moryniu
z dnia 10 lutego 2009r.

Gmina Moryń



Plan Odnowy Miejscowości

Kępicz

na lata

2008 – 2014



Program
Rozwoju
Obszarów
Wiejskich
na lata 2007-2013

Załącznik do Uchwały Nr XXIII/206/2009
Rady Miejskiej w Moryniu
z dnia 10 lutego 2009r.

SPIS TREŚCI:

<i>Wstęp</i>	<i>str. 3</i>
<i>Rozdział 1 – Charakterystyka miejscowości Kłepicz</i>	<i>str. 4</i>
<i>Podrozdział 1.1. – Położenie miejscowości</i>	<i>str. 4</i>
<i>Podrozdział 1.2. – Przynależność administracyjna</i>	<i>str. 5</i>
<i>Podrozdział 1.3. – Powierzchnia</i>	<i>str. 5</i>
<i>Podrozdział 1.4. – Liczba ludności</i>	<i>str. 6</i>
<i>Podrozdział 1.5. – Historia miejscowości</i>	<i>str. 6</i>
<i>Podrozdział 1.6. – Przestrzenna struktura miejscowości</i>	<i>str. 7</i>
<i>Rozdział 2 – Zasoby miejscowości Kłepicz</i>	<i>str. 8</i>
<i>Podrozdział 2.1. – Zasoby przyrodnicze</i>	<i>str. 8</i>
<i>Podrozdział 2.2. – Dziedzictwo kulturowe</i>	<i>str. 9</i>
<i>Podrozdział 2.3. – Obiekty i tereny</i>	<i>str. 9</i>
<i>Podrozdział 2.4. – Infrastruktura społeczna</i>	<i>str. 10</i>
<i>Podrozdział 2.5. – Infrastruktura techniczna</i>	<i>str. 11</i>
<i>Podrozdział 2.6. – Gospodarka i rolnictwo</i>	<i>str. 11</i>
<i>Podrozdział 2.7. – Kapitał społeczny i ludzki</i>	<i>str. 11</i>
<i>Rozdział 3 – Analiza SWOT i wizja rozwoju Kłepicz</i>	<i>str. 12</i>
<i>Rozdział 4 – Planowane działania na rzecz rozwoju miejscowości w latach 2008 – 2014</i>	<i>str. 13</i>
<i>Podrozdział 4.1. – Działania inwestycyjne</i>	<i>str. 13</i>
<i>Rozdział 5 – Harmonogram realizacji Planu Odnowy Miejscowości Kłepicz</i>	<i>str. 15</i>
<i>Podsumowanie</i>	<i>str. 17</i>



WSTĘP


„Istotą odnowy jest przywiązanie do tradycyjnych wartości wsi i dążenie do zachowania jej swoistego charakteru. W odnowie wsi przyjęto zasadę, że wieś ma pozostać wsią i czerpać z tego siłę do swego rozwoju.”¹

Plan Odnowy Miejscowości Kłepicz na lata 2008-2014 został opracowany zgodnie z wytycznymi zawartymi w rozporządzeniu Ministra Rolnictwa z dnia 14 lutego 2008 roku w sprawie szczegółowych warunków i trybu przyznawania pomocy finansowej w ramach działania „Odnowa i rozwój wsi” objętego Programem Rozwoju Obszarów Wiejskich na lata 2007-2013. Opracowywanie dokumentu poprzedzono konsultacjami społecznymi. Mieszkańcy zostali zapoznani z celami oraz zakresem działania „Odnowa i rozwój wsi” osi 3 PROW 2007 – 2013 i aktywnie uczestniczyli w określaniu głównych potrzeb społecznych, słabych i mocnych stron miejscowości. W efekcie końcowym sporządzona została lista kluczowych inwestycji oraz działań nie inwestycyjnych, których realizacji korzystnie wpłynie na jakość życia mieszkańców Kłepicza, a także na rozkwit gospodarczy, kulturalny i społeczny miejscowości.

Doświadczenie zdobyte w trakcie realizacji projektów dofinansowanych w ramach Sektorowego Programu Operacyjnego – Restrukturyzacja i modernizacja sektora żywnościowego oraz rozwój obszarów wiejskich, 2004 – 2006, ułatwiło przygotowanie niżej wymienionych działań inwestycyjnych:

- 1. Renowacja wieży kościoła parafialnego w Kłepiczu**
- 2. Modernizacja boiska piłkarskiego z doprowadzeniem mediów i budową budynku socjalnego**

¹ Komitet Programowo-Redakcyjny, *Współpraca dla rozwoju*, Zeszyty Naukowe WSAP 1/2008

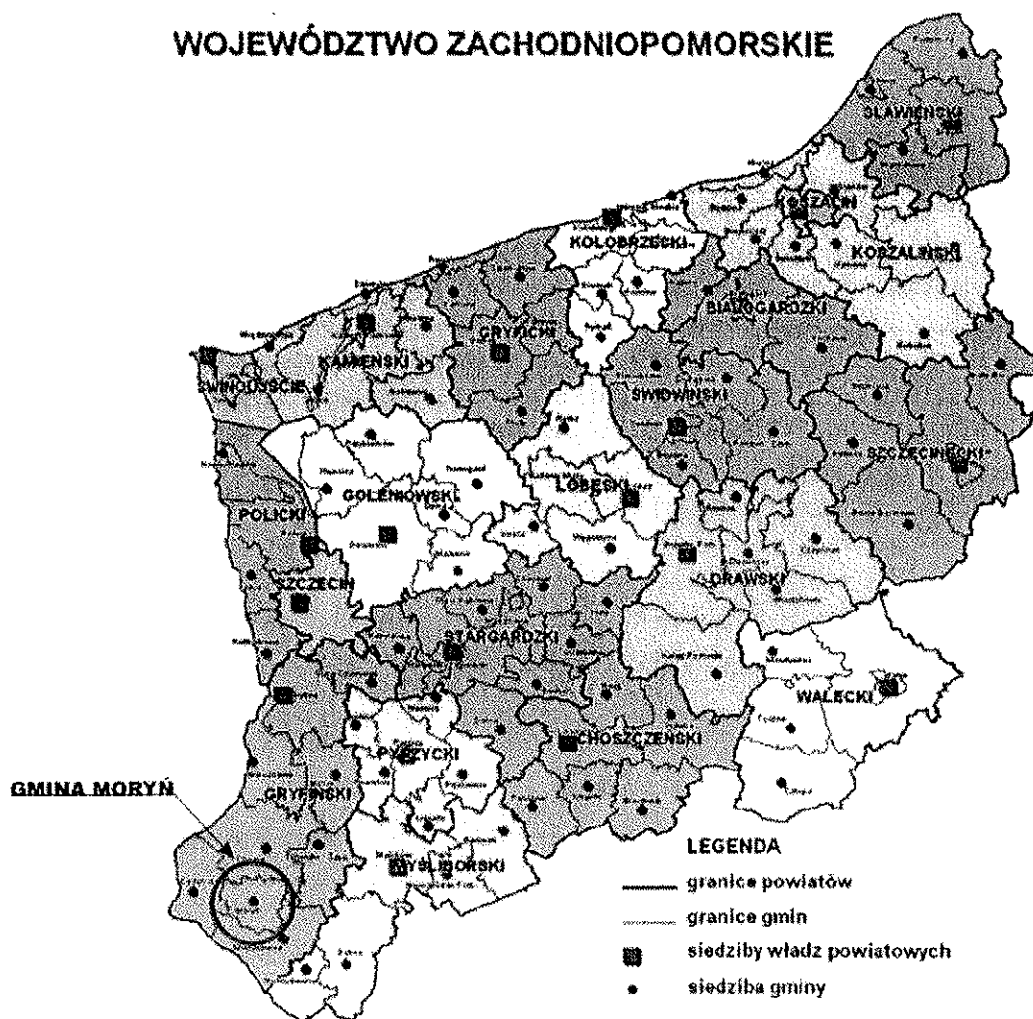


Program
Rozwoju
Obszarów
Wiejskich
na lata 2007-2013

Załącznik do Uchwały Nr XXIII/206/2009
Rady Miejskiej w Moryniu
z dnia 10 lutego 2009r.

1. CHARAKTERYSTYKA MIEJSCOWOŚCI KLĘPICZ

1.1. Położenie miejscowości

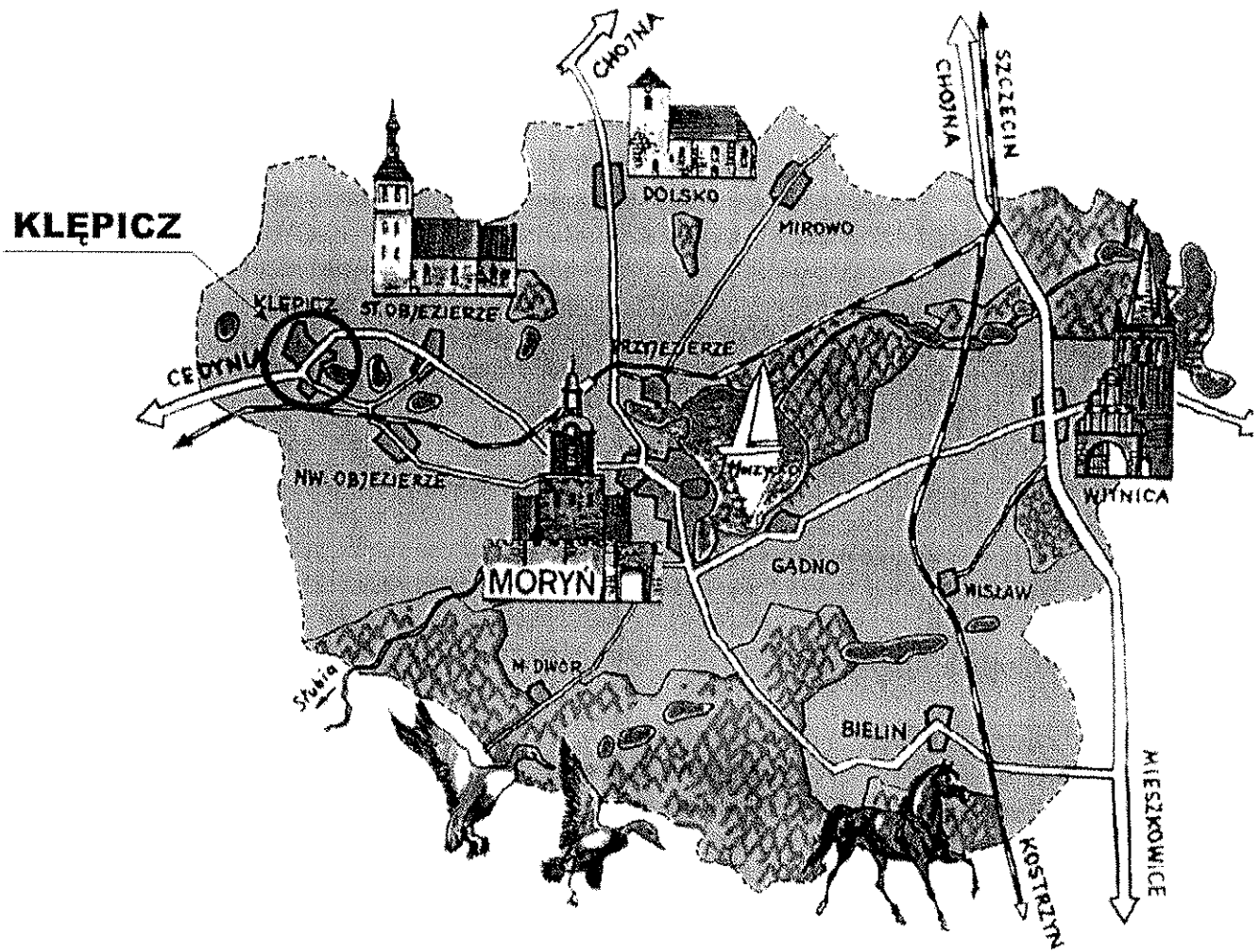


Rys. 1. Lokalizacja gminy Moryń na mapie województwa zachodniopomorskiego

Wieś Klępicz znajduje się w terenie otwartym, bezleśnym, 7 km od miasta Moryń, 53 km od miasta powiatowego Gryfino, 84 km od centrum Szczecina oraz 70 km od Berlina. Zabudowa miejscowości skoncentrowana jest głównie wzdłuż drogi wojewódzkiej nr 125 (Cedynia – Wierzchlas). Najbliższe miejscowości to: wieś Stare Objezierze (gmina Moryń) – 3,4 km oraz wieś Nowe Objezierze (gmina Moryń) – 1,7 km.

Warto podkreślić, że gmina Moryń mieści się w strefie przygranicznej. Z Klępicza do najbliższego przejścia granicznego w Osinowie Dolnym, jest około 18 km. Bliskość granicy w połączeniu z walorami przyrodniczo-kulturowymi (krajina polodowcowa²) to potencjał, który powinien stanowić podstawę rozwoju miejscowości oraz całej Gminy.

² Więcej na temat „krajiny polodowcowej” w rozdziale 3 Zasoby miejscowości Klępicz, podrozdział 3.1. Zasoby przyrodnicze



Rys. 2. Lokalizacja miejscowości Kłęcz na mapie gminy Moryń

1.2. *Przynależność administracyjna*

Przynależność administracyjna miejscowości wg stanu na rok 2008 jest następująca:

- ✓ województwo: **Zachodniopomorskie**
- ✓ powiat: **Gryfiński**
- ✓ gmina: **Moryń**

Kłęcz jest jednym z dziewięciu sołectw przynależących do Gminy Moryń, jest także miejscowością parafialną. Miejscowości wchodzące w skład parafii to: Kłęcz, Nowe Objezierze, Stare Objezierze i Żelichów (gmina Cedynia).

1.3. *Powierzchnia*

Ogólna powierzchnia miejscowości Kłęcz wynosi 807 ha w tym użytki rolne to 668,68 ha



1.4. Liczba ludności

Tabela nr 1: Ludność miejscowości Kłępicz według grup wiekowych – stan na dzień
31.12.2008r.

Lp.	Grupa wiekowa	Liczba osób
1	do lat 18	76
2	19-35 lat	84
3	36-55 lat	89
4	56 lat i więcej	57
5	Ogółem	306

Źródło: Na podstawie danych UM w Moryniu

Liczba ludności ogółem w latach (stan na 31 grudnia):

2006 – 302; 2005 – 297, 2004 – 295; 2003 – 309; 2002 – 316; 2001 – 320; 2000 – 323; 1999 – 317.


1.5. Historia miejscowości

Znalezisko brązu w grobach powojennych w roku 1935 potwierdza, że na terenie Kłępicza istniała starożytna osada (XIII-XIV w. przed naszą erą). Wieś Kłępicz z jej 54 łanami pola po raz pierwszy została wspomniana w roku 1337 w księgach krajowych z Neumark. Przez całe stulecia prawo posiadania ziemi miały rody Brederlows i Sachs, a ich dochody pochodziły z pracy gospodarzy i chłopów. Przy klasyfikacji Neumark w roku 1718 wieś znajduje się w rękach Królewskiego Urzędu i rodu von Sak. We wsi znajduje się jeszcze 7 gospodarzy (Nest, Schultz, Gabriel, Wartenberg, Wieprecht i dwie rodziny Kruger) każdy posiadał po 4 – 4,5 łan pola. Rodziny Viele i Rehtroff miały połowę łanu pola i chłop Imme 1 łan pola. Ród Kruger sprzedaje 50 T piwa Königsberger (1T – 114,5 l). We wsi jest także nauczyciel bez ziemi. W tym samym stuleciu większe obszary wpadają w ręce starosty Grape. Na początku wieku XIX $\frac{3}{4}$ wsi należy do starosty Knobelsdorff i $\frac{1}{4}$ do Urzędu Cedyni. Proporcje posiadania ziemi we wsi bardzo często się zmieniają. W między czasie powstaje posiadłość rycerska, która ma około 435 ha, jej właściciel często się zmienia. W 17.05.1939 powierzchnia Kłępicza odpowiada 735,3 ha, a liczba mieszkańców to 252 osoby.

Do roku 1990 w Kłępiczu funkcjonowała poczta, a do roku 1999 stacja PKP. W roku 2007 władze samorządowe z powodów demograficznych, zdecydowały o zamknięciu Szkoły Podstawowej w Kłępiczu.



Przedwojenne pocztówki:




Druck von Bahnhof Klemzow




Pocztówka nr 1

Pierwsza pocztówka przedstawia dworzec kolejowy w Kłepiczu (Klemzow) wraz z dworcową restauracją sprzed 1911 roku. Na drugiej pocztówce po za dworcem uwieczniono także sąsiednią miejscowość Żelechów (Selchow).



Pocztówka nr 2

1.6. Przestrzenna struktura miejscowości



Kłepicz położony jest na terenie otwartym, płaskim, lekko opadającym w stronę niewielkiego jeziora. W centrum wsi znajduje się kościół otoczony kamiennym murem. Zabudowa skoncentrowana wzdłuż dwóch dróg: wojewódzkiej i powiatowej. Droga powiatowa



łączy się z drogą gminną rozwidleniem tworząc trójkątny, zabudowany plac. Po północno-wschodniej stronie wsi, niedaleko drogi wojewódzkiej położony jest park dworski, na którego skraju do roku 1945 stał pałac przylegający od strony zachodniej do podwórza i budynków gospodarczych.

Elementem charakterystycznym dla miejscowej zabudowy, jest kamień wykorzystywany jako materiał budowlany. Przedwojenne zabudowania gospodarcze, fundamenty domów mieszkalnych z tamtego okresu, mury okalające dawne folwarki oraz kościół, a także sam kościół, wzniesiono w dużej mierze właśnie z kamienia polnego i ciosów granitowych. Taki rodzaj zabudowy, jest ściśle powiązany z odległą przeszłością regionu, a dokładniej mówiąc z ostatnim zlodowaceniem (faza pomorska – około 14 – 15 tys. lat temu). Cofający lądolód po za bogactwem form morfologicznych pozostawił po sobie kamienie i głazy, które ze względu na dostępność stały się popularnym materiałem budowlanym.



Na skraju wsi od strony miejscowości Orzechów w roku 2000 powstało boisko piłkarskie, nad którym opiekę sprawuje (umowa użyczenia) UKS „Korona” Kłepicz.



Kłepicz – zdjęcie lotnicze

2. ZASOBY MIEJSCOWOŚCI KLĘPICZ

2.1. Zasoby przyrodnicze

Teren gminy ukształtowany został przez lądolód skandynawski w czasie ostatniego zlodowacenia. Charakterystyczna urozmaicona rzeźba terenu, duża liczba jezior oraz urozmaicona bogata rzadkie gatunki fauna i flora to największe bogactwo gminy Moryń.

Kłepicz podobnie jak większa część gminy znajduje się w Obszarze NATURA 2000 „Ostoja Cedyńska” oraz w otulinie Cedyńskiego Parku Krajobrazowego.



Jezioro w Kłepiczu – widok od strony parku

W okolicach wsi spotkać można:

- ✓ zbiorowiska rdestnic reprezentowane głównie przez skupienia rdestnicy lśniącej;



- ✓ na północny-zachód od Kłepicza, na wypłyconych miejscach między szuwarami występuje zespół osoki aloesowatej i żabiścieku pływającego.
- Wśród najcenniejszych gatunków fauny i flory występujących w Kłepiczu i jego okolicach wymienić należy:
- ✓ płazy – traszka grzebieniasta, traszka zwyczajna, grzebiuszka ziemna, kumak nizinny, ropucha szara, ropuch zielona, rzekotka drzewna, żaba jeziorowa, żaba śmieszka, żaba trawna, żaba moczarowa, żaba wodna;
 - ✓ gady – zaskroniec zwyczajny;
 - ✓ ptaki – perkozek, perkoz dwuczuby, bąk, czapla siwa, bocian biały, łabędź niemy, gęgawa, krakwa, cyraneczka, płaskonos, głowienka, czernica, błotniak stawowy, wodnik, kropiatka, kokoszka, żuraw, czajka, kszyk, mewa śmieszka, mewa mała, mewa srebrzysta, mewa pospolita, rybitwa rzeczna, rybitwa czarna, zimorodek, świerszczak, brzęczka, trzciniak, wąsatka, remiz, gawron i kruk;
 - ✓ Rośliny – ostnica włosowata, grązel żółty, grzybień biały, kocanki piaszkowe.

Interesujący pod względem przyrodniczym jest także park dworski, położony nad jeziorem we wschodniej części wsi.

„Drzewostan parku tworzą przede wszystkim nasze rodzime gatunki drzew, m.in.: jesion wyniosły (*Fraxinus excelsior*), klon jawor (*Acer pseudoplatanus*), lipy – wielkolistna i drobnolistna (*Tilia platyphyllos*, *T. cordata*), dąb szypułkowy (*Quercus robur*) i bezszypułkowy (*Q. petraea*). Ponadto rosną tu liczne kasztanowce (*Aesculus hippocastanum*) (chore - zaatakowane przez szrotówkę) i grochodrzew (*Robinia pseudoacacia*). W bujnej rozwiniętej warstwie krzewów występują m.in.: klon jawor (*Acer pseudoplatanus*), klon zwyczajny (*Acer platanoides*), bez czarny (*Sambucus nigra*), głogi (*Crataegus monogyna*, *Crataegus oxycantha*), czeremcha zwyczajna (*Padus avium*), jaśminowiec (*Philadelphus* sp.), porzeczek zwyczajny (*Ribes rubrum*). W warstwie zielnej dominuje podagrycznik pospolity (*Aegopodium podagraria*).”³ Obecnie park jest zaniedbany i zarośnięty.

2.2. Dziedzictwo kulturowe

W Kłepiczu znajdują się następujące obiekty wpisane do rejestru zabytków województwa zachodniopomorskiego:

- ✓ Kościół parafialny pw. Św. Stanisława BM – wzniesiony w XIII w. (wieża w XV w.) z kamienia polnego i cegły. Kościół bez wydzielonego prezbiterium. Wieża z kamienia polnego jest węższa od kościoła. Jest to jedna z niewielu wieży kamiennych zachowana w swej pierwotnej wysokości. Zastosowanie obramowań z cegły portalu głównego i ostrych łuków okien dzwonnicy wskazują na XV w. na murach kościoła nie zachowały się ślady pierwotnych okien, dzisiejsze okna przesklepione są szerokimi i łagodnymi łukami. Wyposażenie kościoła jest skromne zachował się XVI w. dzwon i ołtarz wykonany z prospektu organowego XX w. Wnętrze kościoła bez wieży ma 13,5 m długości i 6,6 szerokości. Mury pomieszczenia głównego mają grubość 1,05 m.
- ✓ Park dworski założony pod koniec XIX w.. Park położony jest po stronie północno-wschodniej wsi. Kształt parku jest dość regularny i przypomina czworokąt. Powierzchnia parku wynosi 2 ha z tego 0,30 ha dawniej zajmowała polana przypałacowa, na której w 1972 r. wybudowano hydroformię. Od strony zachodniej park przylega do podwórza i budynków gospodarczych (z tej strony dawniej usytuowany był pałac, który spłonął pod koniec lat 40-tych). Park znajduje się na wysuniętym w jezioro półwyspie. Punktem głównym osi kompozycyjnej parku była bryła pałacu, jej też podporządkowane były poszczególne elementy parku. Wloty dróg w partiach obwodowych parku stanowiły punkty widokowe na otaczający krajobraz z jeziorem łącznie. Roślinność parku została opisana w podrozdziale 2.1. Zasoby przyrodnicze.

³ B. Prajs, Z. Sotek, M. Stasińska, E. Kalisińska, M. Kalisiński, J. Prajs, *Waloryzacja przyrodnicza gminy Moryń*, Biuro Konserwacji Przyrody w Szczecinie, Szczecin 2008



2.3. *Obiekty i tereny*

Nieczynna kopalnia kruszyw znajduje się około 100 m od budynku poszkolnego przy wyjeździe z miejscowości w stronę Cedyni. Teren stanowi własność prywatną. Kopalnia jest idealnym miejscem na utworzenie ścieżki dydaktycznej o tematyce geologicznej i przyrodniczej. Poza profilami geologicznymi mogą tu być prezentowane procesy sukcesji ekologicznej związane z wkraczaniem roślinności na wyjałowione tereny. Można tu stworzyć teren do rekreacji i zabaw o tematyce geologiczno-przyrodniczej oraz miejsce odpoczynku dla turystów rowerowych.

Park dworski prawdopodobnie utworzony został z lasu poprzez wprowadzenie pewnych zmian (wytyczenie dróg i dosadzenie pewnej ilości drzew oraz krzewów ozdobnych). Świadczyć może o tym nieregularność rozmieszczenia grubych drzew i różny wiek drzewostanu. Wiek starodrzewia określa się na 130 – 150 lat (dąb, jesion, wiąz). Więcej informacji na temat parku w podrozdziałach 2.1. oraz 2.2.

2.4. *Infrastruktura społeczna*

W lipcu 2007 roku oddano do użytku gruntownie wyremontowaną oraz dobrze wyposażoną świetlicę wiejską. Wiejskie centrum administracji, kultury, sportu i rekreacji w Kłepiczu (obecna nazwa dawnej klubo-kawiarni), powstało w ramach realizacji projektu dofinansowanego z środków unijnych w ramach Sektorowego Programu Operacyjnego – Restrukturyzacja i modernizacja sektora żywnościowego oraz rozwój obszarów wiejskich, 2004 – 2006. Obecnie jest to ważny element życia kulturalnego miejscowości. Do centrum przeniesiono księgozbiór ze szkolnej biblioteki (po zamknięciu szkoły podstawowej w roku 2007). Opiekę nad placówką sprawuje Miejski Ośrodek Kultury w Moryni, który zatrudnia personel oraz ponosi koszty bieżącego utrzymania placówki. W centrum funkcjonuje również świetlica środowiskowa. Osoby, które chcą aktywnie spędzać czas wolny mają do dyspozycji siłownię oraz stół do tenisa stołowego. Przy budynku na ogrodzonym terenie znajduje się niewielki plac zabaw.



Wiejskie centrum administracji, kultury, sportu i rekreacji w Kłepiczu

Boisko piłkarskie powstało w roku 2000 dzięki staraniom miejscowych miłośników piłki nożnej oraz rady sołeckiej.



Program
Rozwoju
Obszarów
Wojaskich
na lata 2007-2013



Mecz „Żonaci na kawalerów”



Jedno z ligowych spotkań „B” klasy

Boisko jest obiektem dopuszczonym przez Zachodniopomorski Związek Piłki Nożnej do rozgrywek w Klasie „B”. Obiekt wymaga jeszcze sporych nakładów finansowych na poprawę stanu płyty boiska, montaż ławek i piłko chwytyw, budowę szatni oraz przygotowanie niewielkiego boiska treningowego przy boisku głównym.

2.5. *Infrastruktura techniczna*

- Droga wojewódzka nr 125 (Cedynia – Wierzchlas),
- Droga powiatowa
- Sieć wodociągowa (w Kłepiczu znajduje się hydrofornia zaopatrująca w wodę miejscowości Kłepicz, Nowe Objezierze i Stare Objezierze). Mirowo jest miejscowością zwodociągowaną w 100%,
- Sieć energetyczna (dostawcą energii elektrycznej jest ENEA S.A.),
- Sieć telefoniczna (dostęp do usługi neostrada),

W Kłepiczu brakuje sieci kanalizacyjnej. Ścieki z nieodpływowych odstożników odbierane są przez Zakład Gospodarki Komunalnej i Mieszkaniowej w Moryniu i odstawiane do moryńskiej oczyszczalni ścieków. Na rynku usuwania nieczystości stałych konkurencja jest większa i poza wspomnianym wcześniej ZGKiM w Moryniu, na terenie gminy funkcjonują także inne podmioty gospodarcze świadczące usługi w tym zakresie. Odpady wywożone są na składowisko w Chojnie i Myśliborzu.

Istniejące ciągi piesze przy drodze wojewódzkiej są w bardzo złym stanie.

2.6. *Gospodarka i rolnictwo*

Kłepicz jest wsią rolniczą . Gospodarstwa ukierunkowane są głównie na uprawę zbóż.

Pozarolnicza działalność gospodarza:

- ✓ Sklep spożywczo-przemysłowy,
- ✓ Kawiarnia

2.7. *Kapitał społeczny i ludzki*

„Kapitał ludzki odzwierciedla wartość, jaką są ludzie ze swoimi umiejętnościami, zdolnościami, poziomem wykształcenia, jakością myślenia, zdrowiem, wiekiem i kontaktami.”⁴, kierując się tą myślą

⁴ W. Idziak, *O odnowie wsi*, Fundacja Wspomagania Wsi, Warszawa 2004, str. 100



uważamy, że każdy mieszkaniec może wnieść niepowtarzalny wkład w odnowę swojej miejscowości. Podobnie jak w innych miejscowościach, Kłępiczu znajdziemy osoby bardziej i mniej aktywnie uczestniczące w życiu społecznym. Ogólny bilans wypada korzystnie dlatego w Kłępiczu organizowane są ciekawe imprezy kulturalne i sportowe. Do najważniejszych i najciekawszych należą:


- ✓ Mecz piłkarski żonaci na kawalerów,
- ✓ Mecz piłkarski mężatki na panny,
- ✓ Mistrzostwa Europy w Powożeniu Taczka,
- ✓ Wielobój siłowy o tytuł „Chłopa z jajami”,
- ✓ Pietnastobój Nowośmieszny o Puchar Proboszcza Parafii (organizowany wspólnie z sołectwami Stare Objezierze i Nowe Objezierze).

Jedyną organizacją pozarządową działającą na terenie miejscowości jest Uczniowski Klub Sportowy „Korona” Kłępicz. Członkowie klubu poza uczestnictwem w rozgrywkach piłkarskich klasy „B”, aktywnie uczestniczą w życiu społecznym. Wymienione powyżej imprezy współorganizowane są przez Radę Sołecką, UKS „Korona” oraz Miejski Ośrodek Kultury w Moryniu.

3. ANALIZA SWOT I WIZJA ROZWOJU MIEJSCOWOŚCI

Tabela nr 2: Analiza SWOT miejscowości Kłępicz

MOCNE STRONY – ATUTY ROZWOJU MIEJSCOWOŚCI	SŁABE STRONY – CZYNNIKI OGRANICZAJĄCE ROZWOJ MIEJSCOWOŚCI
<ul style="list-style-type: none"> • polodowcowe ukształtowanie terenu (piękne plenery dla miłośników malarstwa i fotografii), <ul style="list-style-type: none"> • cenne gatunki fauny i flory, • bardzo dobre warunki do wypoczynku dla osób, które szukają ciszy i spokoju, • bliskość granicy z Niemcami • czyste środowisko naturalne • potencjalne warunki do tworzenia gospodarstw agroturystycznych (przedwojenna zabudowa duże domy z możliwością wydzielenia pokoi dla gości), <ul style="list-style-type: none"> • duża ilość jezior (w tym jedno z najgłębszych w Polsce – Jezioro Morzysko oddalone od Kłępicza o około 7 km) 	<ul style="list-style-type: none"> • wysokie bezrobocie, • brak komunikacji publicznej, • brak kanalizacji, • niszczące zabytki, • fatalny stan chodników, • zły stan melioracji, • niski dochód do budżetu gminy, a duże wydatki (wysokie potrzeby na realizację nowej i zmodernizowanie istniejącej infrastruktury technicznej np. kanalizacja), <ul style="list-style-type: none"> • niskie dochody indywidualnych gospodarstw rolnych (brak funduszy na inwestycje), • brak bazy turystycznej.
SZANSE – MOŻLIWOŚCI ROZWOJU	ZAGROŻENIA – CZYNNIKI NIESPRZYJAJĄCE
<ul style="list-style-type: none"> • możliwość uzyskania środków zewnętrznych z funduszy UE • Geopark – kraina polodowcowa – idea mocno propagowana przez stronę niemiecką może w przyszłości stanowić główną siłę napędzającą rozwój turystyczny regionu. • Widoczny wzrost ^{opty}zagazowania społecznego w różne inicjatywy integrujące małe wiejskie społeczności. 	<ul style="list-style-type: none"> • wymóg posiadania wkładu własnego gminy w kosztach realizowanych zadań przy wsparciu z funduszy UE (min. 25%). <ul style="list-style-type: none"> • zasada refundacji, która wymusza na samorządzie zabezpieczenia pełnej kwoty potrzebnej na wykonanie kolejnych etapów inwestycji. • Możliwość składania tylko jednego wniosku o dofinansowanie w jednym naborze.



4. PLANOWANE DZIAŁANIA NA RZECZ ROZWOJU MIEJSCOWOŚCI W LATACH 2008–2014

4.1. Działania inwestycyjne


W latach 2008 -2014 planuje się realizację następujących działań inwestycyjnych:

1. Renowacja wieży kościoła parafialnego w Kłepiczu

CEL:

Kościół w Kłepiczu jest nie tylko miejscem, w którym wierni zbierają się na nabożeństwach, jest również ważnym elementem dziedzictwa kulturowego i zabytkiem wpisanym do rejestru zabytków. Wieża kościoła w całości została wykonana z kamienia co jest charakterystyczne dla budownictwa południowej krainy. Kamienne budowle to jeden z znaków rozpoznawczych naszego regionu, specyficzny element krajobrazu zachodniopomorskich wsi, miast i miasteczek. Materiał skalny naniesiony na te tereny 15 tysięcy lat temu przez łodolód skandynawski kiedyś był powszechnie dostępnym budulcem, a dziś może stanowić jedną z podstaw rozkwitu turystyki w regionie. Pielęgnacja dziedzictwa kulturowego jest naszym obowiązkiem i umożliwia rozwój tożsamości społeczności wiejskiej, a jednocześnie wzbogaca nasze miejscowości i czyni je atrakcyjniejszymi zarówno dla mieszkańców jak i turystów.

Kościół z XIII wieku wymaga pilnych prac konserwatorskich. Upływ czasu najbardziej widoczny jest na elewacji frontowej wieży kościelnej dlatego Wojewódzki Konserwator Zabytków wydał zalecenia co do zakresu oraz sposobu realizacji prac konserwatorskich tej części obiektu.




Elewacja frontowa wieży kościoła parafialnego p.w. Św. Stanisława BM w Kłepiczu



ZAKRES RZECZOWY:

Kościół stan obecny



Zakres prac:

Przygotowując inwestycję Parafia Kłepicz wystąpiła do Wojewódzkiego Konserwatora Zabytków o zalecenia konserwatorskie zgodnie, z którymi przygotowano dokumentację budowlaną. Zakres prac obejmuje:

- ✓ usunięcie spoin i tynków cementowych z elewacji zachodniej wieży, tak by nie uszkodzić struktury muru kamiennego oraz odtworzenie stanu oryginalnego przy uzupełnieniu uszkodzonych fragmentów murów z kamienia i cegły,
- ✓ uzupełnieniu i wzmocnieniu zdegradowanych partii tynków oraz spoin, z zachowaniem pierwotnej formy, techniki i technologii wykończenia elewacji,
- ✓ naprawa i rewaloryzacja portalu,
- ✓ zabezpieczenie przed wodami opadowymi zachodniej ściany,
- ✓ wykończenie górnej krawędzi szczytu cegłą,
- ✓ wymiana okna w elewacji zachodniej wieży.

2. Modernizacja boiska piłkarskiego z doprowadzeniem mediów i budową budynku socjalnego

CEL:

W małych miejscowościach możliwości spędzania wolnego czasu w sposób zorganizowany, a przy tym zdrowy, są ograniczone dlatego każda inwestycja w infrastrukturę społeczną umożliwiającą aktywny wypoczynek, jest bardzo potrzebna. Sport to nie tylko sposób na odciążenie młodzieży od alkoholu, narkotyków itp., jest to także doskonała recepta na zdrowsze społeczeństwo. Inwestując dziś w infrastrukturę umożliwiającą aktywne spędzanie wolnego czasu za kilka lat w mniejszym stopniu będziemy borykać się problemem otyłości i związanych z nią schorzeń. Boisko piłkarskie powinno stanowić ciekawą alternatywę dla wirtualnych rozgrywek piłkarskich oraz innych wirtualnych rozrywek,



dlatego nie może być zwykłą polaną z dwoma bramkami. Dziś żeby wygrać konkurencje z grami komputerowymi, Internetem czy telewizją musimy zaoferować coś więcej.

Kłępicz jest miejscowością w której funkcjonuje Uczniowski Klub Sportowy „Korona” Kłępicz, jest to klub piłkarski, który uczestniczy w rozgrywkach ligowych „B” klasy. Klub założony został w 2002 roku i zrzesza głównie mieszkańców trzech sąsiadujących ze sobą miejscowości tj: Kłępicz, Stare Objezierze i Nowe Objezierze. Boisko, na którym obecnie odbywają się spotkania piłkarskie, treningi oraz gdzie każdy kto ma ochotę może przyjść zagrać w piłkę lub pobiegać, to typowo „podwórkowy” obiekt. Fatalna płyta boiska naraża użytkowników na kontuzje i powoduje, że widowiska sportowe będące jedną z niewielu rozrywek lokalnej społeczności, tracą na atrakcyjności. Brak podstawowej infrastruktury takiej jak szatnia z instalacją sanitarną, ławki dla kibiców, piłkochwyty to kolejne elementy, które wraz z płytą boiska nie sprzyjają sportowcom i kibicom. Miłośnicy piłki nożnej uprawiają tą dyscyplinę sportu nie patrząc na warunki, często ważna jest sama przynależność do drużyny, ale my chcemy zachęcić do wysiłku niezdecydowanych, a lepsze warunki znacznie nam to ułatwią.

ZAKERS RZECZOWY:

- modernizacja płyty boiska,
- zakup i montaż piłkochwytów,
- zakup i montaż wiat dla zawodników rezerwowych (2 szt),
- zakup i montaż ławek dla kibiców (20 szt.),
- zakup i montaż barierek oddzielających płytę boiska od kibiców (180 mb),
- budowa szatni z zapleczem sanitarnym, magazynkiem na sprzęt, pokojem sędziowskim.

5. HARMONOGRAM REALIZACJI PLANU ODNOWY MIEJSCOWOŚCI KŁĘPICZ

Źródła finansowania zadań objętych Planem Odnowy Miejscowości Kłępicz:

- 1) środki własne budżetu Gminy,
- 2) środki Europejskiego Funduszu Rolniczego na rzecz Rozwoju Obszarów Wiejskich (EFRROW) w ramach Programu Rozwoju Obszarów Wiejskich na lata 2007 – 2013.
- 3) inne środki krajowe poza budżetem Gminy.



Program
Operacyjny
Rozwój Obszarów
Wiejskich
na lata 2007-2013

Załącznik do Uchwały Nr XXIII/206/2009
Rady Miejskiej w Moryniu
z dnia 10 lutego 2009r.

Zadanie	ETAP I termin realizacji	Zakres rzeczowy	ETAP II termin realizacji	Zakres rzeczowy	Szacunkowy koszt zadania (w PLN brutto)	Źródło oraz wielkość dofinansowania
Renowacja wieży kościelnej kościółka parafialnego w Kłepiczu	IV kwartał 2009	<ul style="list-style-type: none"> • usunięcie spoin i tynków cementowych z elewacji zachodniej wieży, tak by nie uszkodzić struktury muru kamiennego oraz odtworzenie stanu oryginalnego przy uzupełnieniu uszkodzonych fragmentów murów z kamienia i cegły, • uzupełnieniu i wzmocnieniu zdegradowanych partii tynków oraz spoin, z zachowaniem pierwotnej formy, techniki i technologii wykończenia elewacji, • naprawa i rewaloryzacja portalu, • zabezpieczenie przed wodami opadowymi zachodniej ściany, • wykończenie górnej krawędzi szczytu cegłą, • wymiana okna w elewacji zachodniej wieży. 	-	-	64.640,00	Program Rozwoju Obszarów Wiejskich na lata 2007 – 2013, Oś 3 – Jakość życia na obszarach wiejskich i różnicowanie gospodarki wiejskiej, działanie 3.4. Odnowa i rozwój wsi – 48.480,00 zł Budżet Parafii – 16.160,00 zł
Modernizacja boiska piłkarskiego z doprowadzeniem mediów i budową budynku socjalnego	II kwartał 2011	<ul style="list-style-type: none"> • modernizacja płyty boiska, • zakup i montaż piłkochwytyłów, • zakup i montaż wiat dla zawodników rezerwowych, • zakup i montaż ławek dla kibiców, • zakup i montaż barierek, • budowa szatni. 	-	-	250.000,00	Program Rozwoju Obszarów Wiejskich na lata 2007 – 2013, Oś 3 – Jakość życia na obszarach wiejskich i różnicowanie gospodarki wiejskiej, działanie 3.4. Odnowa i rozwój wsi – 187.500,00 zł Budżet Gminy Moryń – 62.500,00 zł



Program
Rozwoju
Obszarów
Wiejskich
na lata 2007-2013

Załącznik do Uchwały Nr XXIII/206/2009
Rady Miejskiej w Moryniu
z dnia 10 lutego 2009r.

PODSUMOWANIE

Słabo rozwinięta infrastruktura techniczna i społeczna obszarów wiejskich stanowi jedną z barier ich rozwoju, zarówno pod względem społecznym, jak i gospodarczym. Wychodząc naprzeciw w/w problemom podejmujemy działania, które mają na celu zminimalizowanie dysproporcji między wsią, a miastem, poprawę jakości życia w miejscowości Kłepicz poprzez zaspokojenie potrzeb społecznych i kulturalnych jej mieszkańców oraz zachowanie dziedzictwa kulturowego i wzrost atrakcyjności turystycznej. Istotny element działań w ramach Programu stanowi pobudzenie aktywności środowisk lokalnych oraz stymulacja współpracy na rzecz rozwoju i promocji wartości związanych z miejscową specyfiką społeczną i kulturową. Celem inwestycji jest, uatrakcyjnienie Kłepicza jako miejsca zamieszkania oraz miejscowości turystycznej.

