
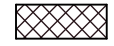




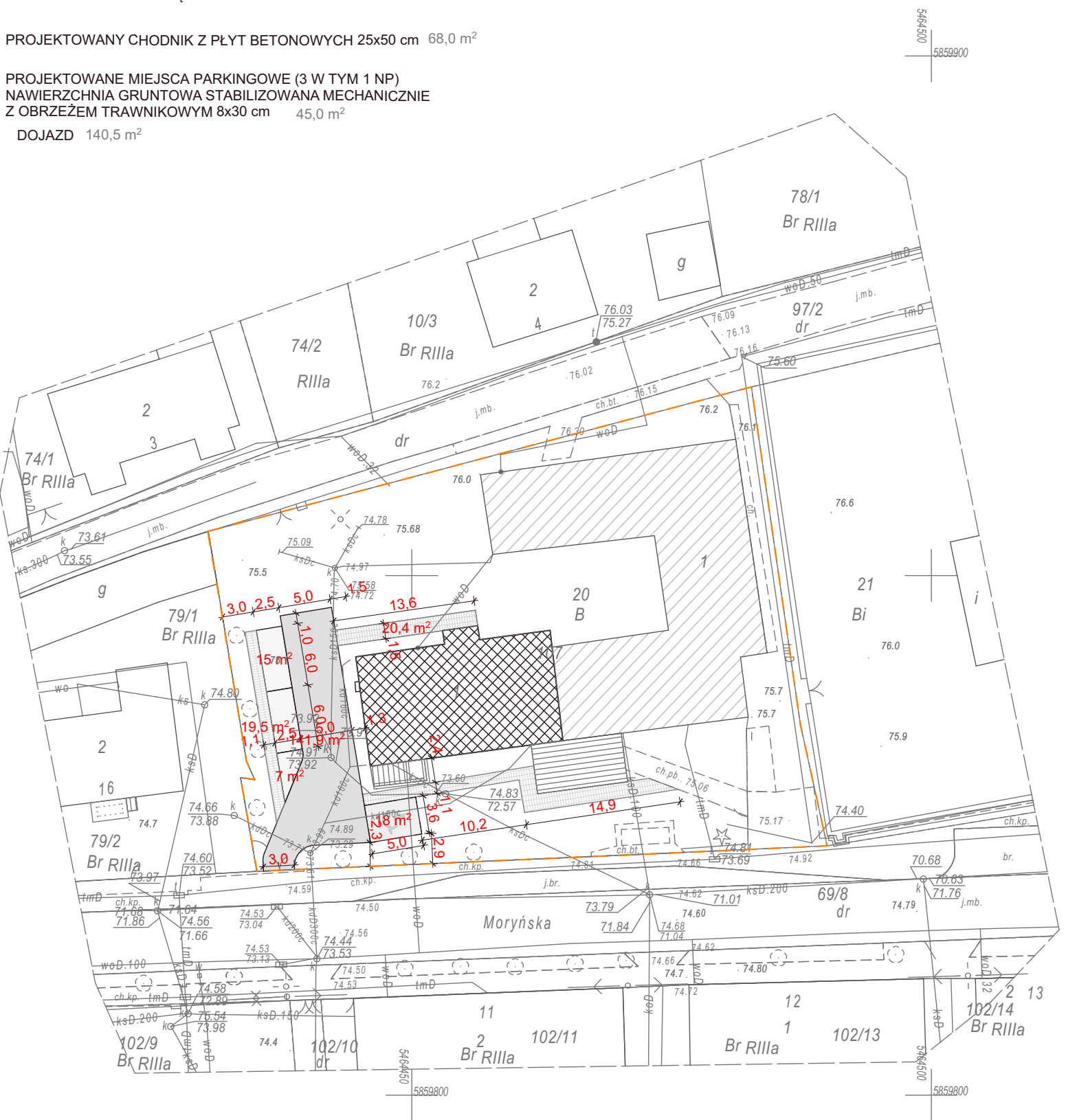


<p>OBIEKT: dz.nr.20 OBREB: Witnica GMINA: Moryń POWIAT: gryfiński WOJ. zachodniopomorskie</p>	<p>USŁUGI GEODEZYJNE, KARTOGRAFICZNE I FOTOGRAMETRYCZNE WALDEMAR JARZĄB Ul .Bolesława Prusa 5, 74-500 Chojna NIP 8580008582, REGON 810413755 Tel.kom. 604951150, 91 414 29 81 e-mail:pwgeopol@gmail.com</p> <p>(Jednostka wykonawstwa geodezyjnego)</p>
<p>SKALA: 1:500 Układ współrzędnych:2000 Poziom odniesienia wysokości: Kronsztad86</p>	<p>Wykonano metodą: a) rastrowo b) wektorowo</p>
<p>Kierownik roboty: Waldemar Jarzab nr upr. zawodowych 2891</p>	<p>Wykonano w ramach roboty geodezyjnej: Id:6640.271.2018 zgłoszonej w Starostwie Powiatowym w Gryfinie</p>
<p>Mapę do celów projektowych sporządzono przy wykorzystaniu:</p> <ol style="list-style-type: none"> bazy BDOT500, GESUT, EGiB, BDSOG wyników pomiaru obiektów nie objętych bazami, a wskazanych przez projektanta lub inwestora opracowań planistycznych oraz projektów budowlanych i innych dokumentów objętych pozwoleniem na budowę, przechowywane przez organy architektoniczno - budowlanej, dotyczące terenu projektowanej inwestycji lub terenów sąsiednich 	<p>W zakresie opracowania znajdują się punkty osnowy geodezyjnej nr:</p> <p>podlegające ochronie na podst. art. 15, art. 48 ust. 1 pkt 3 ustawy Prawo geodezyjne i kartograficzne.</p>
<p>Na mapie do celów projektowych wykazano następujące uzgodnienie przez ZUDP i na naradach koordynacyjnych projekty sieci uzbrojenia terenu:</p> <p>1.brak</p> <p>Nie wyklucza się istnienia dokumentacji projektowej nie przedłożonej do uzgodnienia na naradach koordynacyjnych</p>	<p>Polożenie punktów granicznych określających przebieg granicy działki ewidencyjnej nr 20 zostały określone na podstawie geodezyjnych pomiarów sytuacyjnych z błędami średnimi nieprzekraczającymi 0.30 m względem osnowy geodezyjnej co jest zgodne z treścią §61 ust.1 rozporządzenia MRRiB z dnia 29 marca 2001 r. w sprawie ewidencji gruntów i budynków (Dz.U. z 2015 r. poz. 520 z poz zmian.</p> <p>Mapa nadaje się do projektowania budynków w odległości mniejszej niż 4,0 m od granicy nieruchomości".</p> <p>Granice i nr działek ewidencyjnych, kontury użytków gruntowych i klasyfikacyjnych oraz ich oznaczenia zostały wykazane na mapie do celów projektowych według danych PODGiK w Gryfinie z dnia 26.02.2018 r.</p>
<p>Informacje dodatkowe:</p> <ol style="list-style-type: none"> Zakres pomiaru: Redakcja znaków zgodna z rozporządzeniem MAiC z dnia 02.11.2015, (Dz.U.2015 poz.2028.) z dnia 21.10.2015 (Dz.U.2015 poz.1938.), Mapa nadaje się do celów projektowych w zakresie pomiaru. Mapa sporządzona zgodnie z rozporządzeniem MSWiA z dn 09.11.2011 r. w sprawie standardów technicznych wykonywania geodezyjnych pomiarów sytuacyjnych i wysokościowych oraz opracowania i przekazywania wyników tych pomiarów do PZGiK (Dz.U.2011 nr 263 poz.1572) Wszystkie trwałe obiekty budowlane podlegają wytyczeniu przez jednostkę wykonawstwa geodezyjnego Nie wyklucza się istnienia w terenie również uzbrojenia, o którym brak było informacji branżowych i nie zostało odnalezione w czasie inwentaryzacji geodezyjnej 	<p>Informacje o służebnościach gruntowych KW - Nie ustalano, w związku z § 80 ust. 5 rozporządzenia MSWiA z dnia 9.11.2011 r. (Dz. U. Nr 263, poz. 1572.</p>
<p>Uzbrojenie opracowano na podstawie:</p> <ol style="list-style-type: none"> pośredniego ustalenia przebiegu aparatury elektromagnetyczną - z literą A. bezpośrednich pomiarów powykonawczych - bez litery. 	
<p>Aktualność mapy do celów projektowych na dzień:</p> <p>26.02.2018 r.</p>	<p>Waldemar Jarzab</p> <p>Kierownik jednostki wykonawstwa geodezyjnego:</p>

LEGENDA

-  ZAKRES TERENU OBJĘTEGO OPRACOWANIEM
-  BUDYNEK BYŁEJ SZKOŁY OBJĘTY OPRACOWANIEM
-  BUDYNEK FUNKCJONUJĄCEJ SZKOŁY
-  PROJEKTOWANY CHODNIK Z PŁYT BETONOWYCH 25x50 cm 68,0 m²
-  PROJEKTOWANE MIEJSCA PARKINGOWE (3 W TYM 1 NP) NAWIERZCHNIA GRUNTOWA STABILIZOWANA MECHANICZNIE Z OBRZEŻEM TRAWNIKOWYM 8x30 cm 45,0 m²
-  DOJAZD 140,5 m²



md Biuro Architektoniczne		
<small>siedziba 71-043 SZCZECIN ul. Kazimierska 1113 tel. (091) 81 82 664 fax. (091) 81 82 664</small>		
inwestor / adres : GMINA MORYŃ UL PLAC WOLNOŚCI 1, 74-503 MORYŃ		
projekt / obiekt : PRZEBUDOWA BUDYNKU BYŁEJ SZKOŁY NA ŚWIETLICĘ WIEJSKĄ		
adres inwestycji : WITNICA, UL MORYŃSKA 15 DZ BUD NR 20		
rysunek / temat / treść : PROJEKT ZAGOSPODAROWANIA TERENU		
autor /projektant	imię i nazwisko	podpis :
mgr inż. arch. Dagmara Adamy - Kolodziejska Nr upr.16/ZPOIA/2006		
sprawił		
mgr inż. arch. Robert Dawidowski Nr upr.50/SZ/2000		
opracował		
faza :	branża :	rys. nr :
PBW	ARCHITEKTURA	01
skala :	data :	
1:500	MARZEC 2018	
PRAWA AUTORSKIE ZASTRZEŻONE Przedmiotowy projekt / utwór architektoniczny jest chroniony prawem autorskim zgodnie z art.1 i następnym Ustawy o Prawie Autorskim i Prawach Pokrewnych z dn. 4 lutego 1994 roku. (DU nr 24 poz.83 z 23 lutego 1994 r.)		